

Circuit de Saint Laumer MONTEAUX - 41150



©ADT41

CARACTÉRISTIQUES

Type de parcours : Boucle**Durée :** 02:20:00**Distance :** 7 Km

À DÉCOUVRIR

Sur la route touristique des vignobles (A.O.C. Touraine-Mesland), aux confins de la vallée de la Cisse et de la vallée de Loire, retrouvez ce circuit de randonnée de 7 kms au départ de l'église de Monteaux.

Ce parcours vous offre de magnifiques panoramas sur la Loire, (le Val de Loire est classé « paysage culturel » au patrimoine mondial de l'UNESCO depuis 2000), façonnés par des siècles d'interactions entre le fleuve, les terres qu'il irrigue et les populations qui s'y sont établies. Monteaux conserve un château du XVIème siècle et son moulin à eau (le moulin de Gièvres, classé M.H.), plusieurs maisons d'époque, ainsi qu'une église néo-romane du XIIIème siècle.

Le territoire communal abrite des vignobles centenaires, dont les coteaux ont été défrichés par les moines de l'Abbaye de Marmoutier vers le Xème siècle, qui y ont introduit le cépage Gamay.

Au nord du circuit, vous ne pourrez manquer l'ancien château d'eau et son architecture atypique de style « Hennebique », datant des années 30.

POINT DE DÉPART

Dans le village/Bourg Parking de l'église
De l'église, rejoignez le bourg et tournez à gauche. Passez la place du village à votre gauche puis le pont. Suivez la route d'Onzain sur quelques mètres puis empruntez le petit chemin qui monte à l'angle d'une maison.

ATTENTION UN CIRCUIT PEUT EN CACHER UN AUTRE ET/OU UTILISER DIFFÉRENTS BALISAGES

BALISAGE

Suivez le balisage PR® "rond jaune"



CHEMIN FAISANT

Eglise néo romane Saint-Pierre et Saint-Paul

Le panorama sur la Loire et le château de Chaumont-sur-Loire

Le château de Monteaux (visitable quelques jours dans l'année)

Le vignoble "appellation "Touraine Mesland"

Les produits du terroirs (caves, miel...)

RECOMMANDATION

Soyez vigilants sur les routes, particulièrement aux endroits indiqués sur la carte.

Pensez à adapter votre équipement en fonction de votre niveau, de l'itinéraire et de la météo.

Respectez la nature et votre environnement.

LE SAVIEZ-VOUS

Le Moulin de Pansel situé à Monteaux (transformé aujourd'hui en hébergement) était à la fin des années 50 la propriété du chambellan du prince de Monaco, le comte Fernand-Léopold-Marie-Joseph Caillard d'Aillières. Grace Kelly et le prince Rainier y venaient régulièrement pour y passer des moments tranquilles à l'abri des regards. La princesse y a laissé un dessin, réalisé en 1957 alors qu'elle était enceinte d'Albert, qui représente le moulin. Outre la famille de Monaco, Monteaux a vu passer les rois de Suède et du Danemark.

INFORMATIONS & RENSEIGNEMENTS

Office de tourisme Blois Chambord

02 54 90 41 41

<https://www.bloischambord.com/>

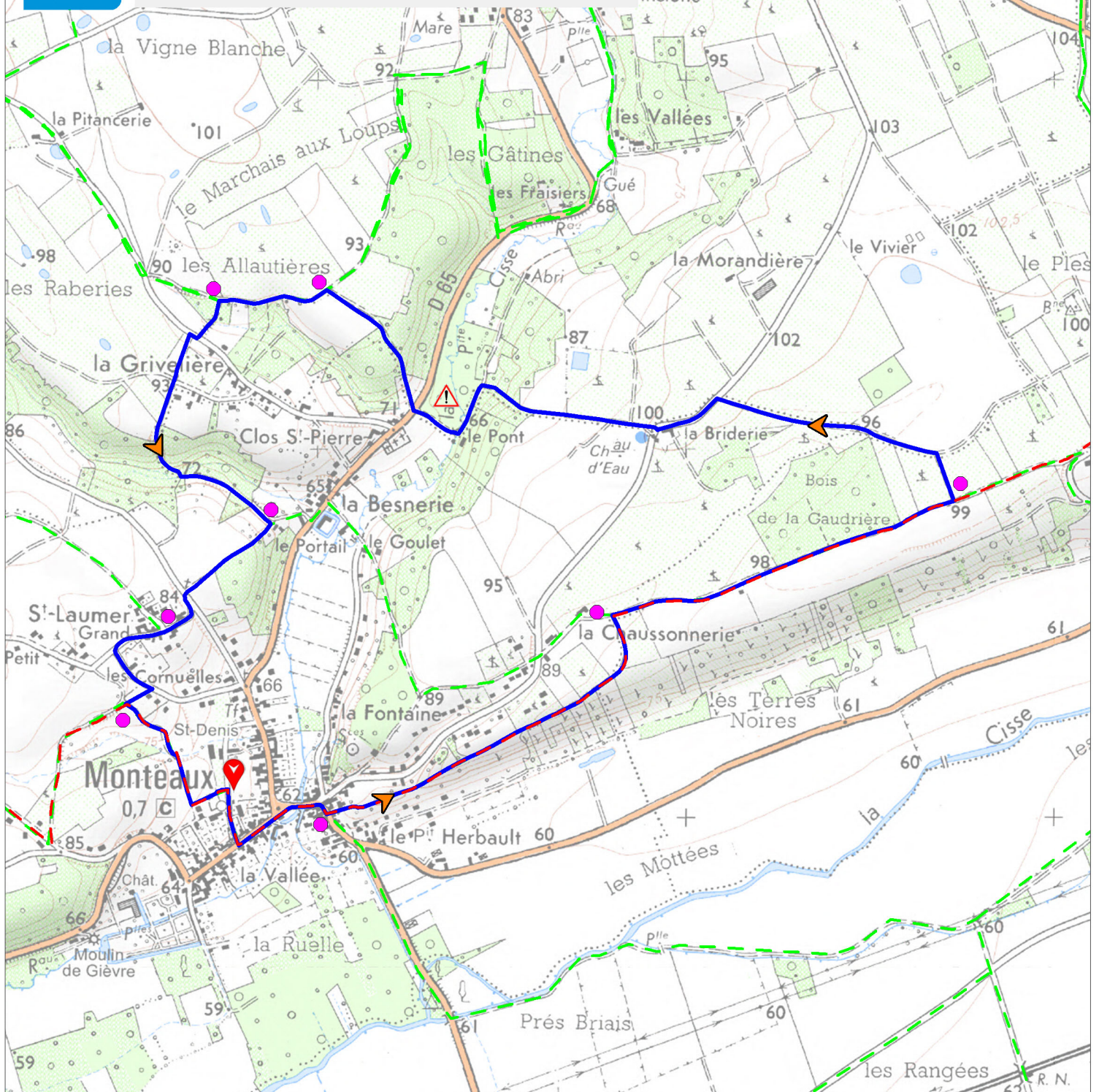








Circuit de randonnée pédestre

**"Circuit de Saint-Laumer"
Commune de MONTEAUX**



Échelle: 1:15 000



-  Point de départ
-  Soyez particulièrement vigilant !
-  Sens du circuit
-  Point de croisement de différents balisages
-  Grandes Randonnées (GR®) et GR® de Pays
-  Autres randonnées pédestres

SCAN 25®
© IGN Paris 2005
Reproduction interdite
Convention n° 9902
NMC Monteaux - Saint Laumer

