

Circuit "en passant par les bois" BAUZY - 41250



©David-Templier

ACCÈS / POINT DE DÉPART

Face à la mairie, prendre à gauche et suivre la route. Passer le pont sur le ruisseau "la Bonneheure" puis tourner sur votre droite.

BALISAGE

Suivez le balisage PR® "barrette jaune"



Puis le balisage PR® "rond jaune"



CHEMIN FAISANT

La locature de l'île
L'église Saint-Baumer (XVI)
La fontaine Saint-Baumer

RECOMMANDATION

Soyez vigilants sur les routes.
Pensez à adapter votre équipement en fonction de votre niveau, de l'itinéraire et de la météo.
Respecter la nature et votre environnement particulièrement fragile dans ce secteur boisé (NATURA 2000).

CARACTÉRISTIQUES

Type de parcours : Boucle

Durée : 03:10:00

Distance : 9.5 Km

DESCRIPTIF

Sur une demi-journée ou une journée entière avec des enfants, cette randonnée vous surprendra. Au détour de jolis chemins, votre regard se posera sur des manoirs, petits châteaux ou locatures qui rythment le parcours. Une pause sous un grand chêne pour le pique-nique ou le goûter sera appréciée !

Bauzy est un joli village aux traits solognots qui invite à la découverte de la nature environnante et de son patrimoine secret. Car les manoirs, grandes maisons de maîtres ou petits châteaux se nichent ici au creux des forêts comme de petits bijoux dans des écrans de verdure.

L'imagination peut ici se faire fertile et vous transporter en d'autres temps, lorsque ces chemins étaient les seuls empruntables pour les diligences et autres voyageurs...

LE SAVIEZ-VOUS

Les locatures sont des constructions du XVI^{ème} siècle où logeaient les ouvriers agricoles (les bricolins) travaillant au château ou à la ferme. Faites de torchis et de colombages avec l'intégration de briques, ces habitations se composent d'une pièce unique, basse de plafond.

INFORMATIONS & RENSEIGNEMENTS

Office de tourisme BloisIChambord
info@bloischambord.com
<http://www.bloischambord.com>

Circuit pédestre créé avec le concours du CDRP41. GR®, GRP® : marques déposées 

Circuit sélectionné selon des critères précis de qualité et de pérennité, définis dans le cadre de la mise en place du P.D.E.S.I de Loir-et-Cher.

Fiche réalisée par l'Agence de Développement Touristique Loir-et-Cher - Cœur Val de Loire

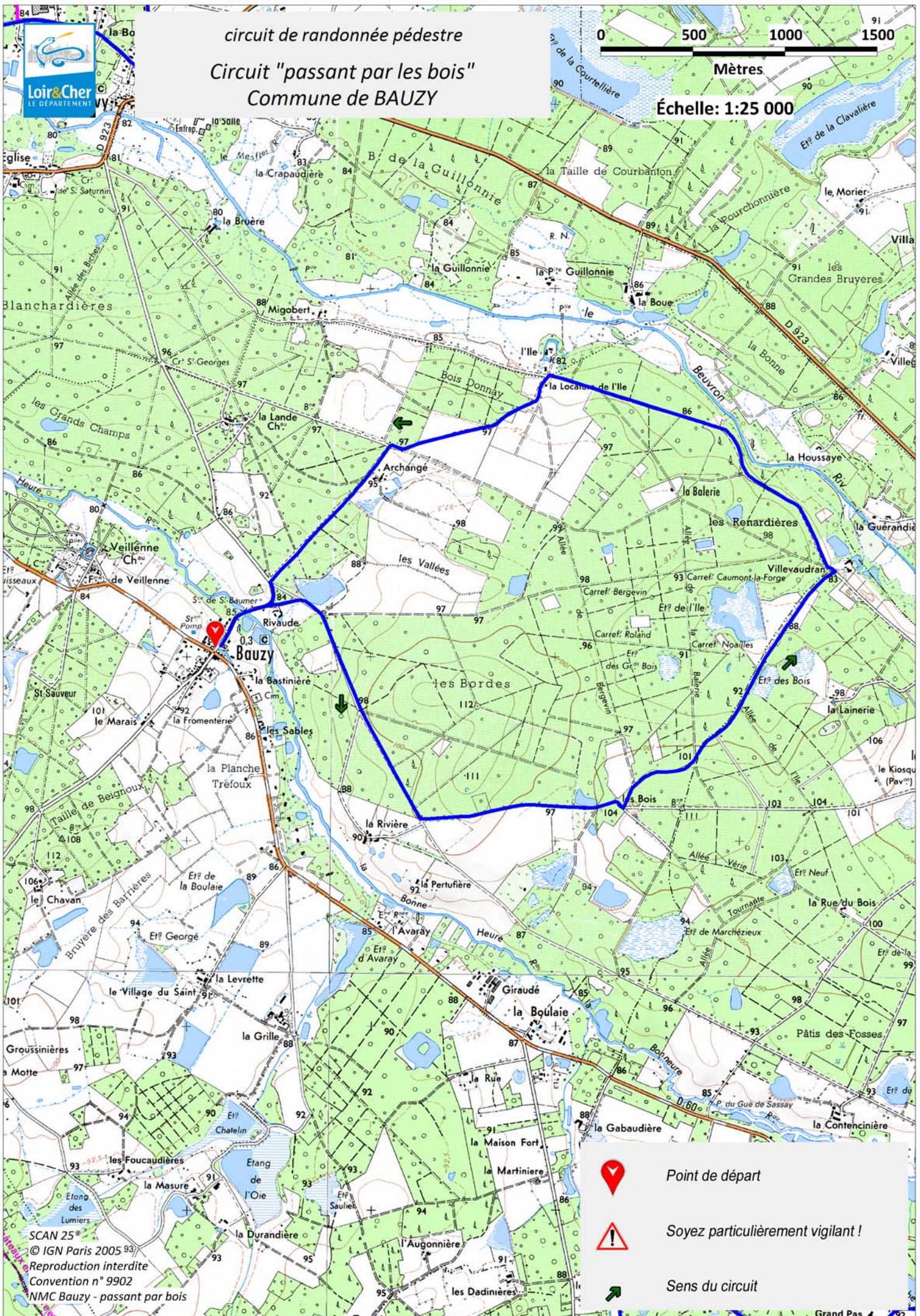
circuit de randonnée pédestre

Circuit "passant par les bois" Commune de BAUZY




0 500 1000 1500

Mètres

Échelle: 1:25 000



SCAN 25®
© IGN Paris 2005 93
Reproduction interdite
Convention n° 9902
NMC Bauzy - passant par bois

-  Point de départ
-  Soyez particulièrement vigilant !
-  Sens du circuit