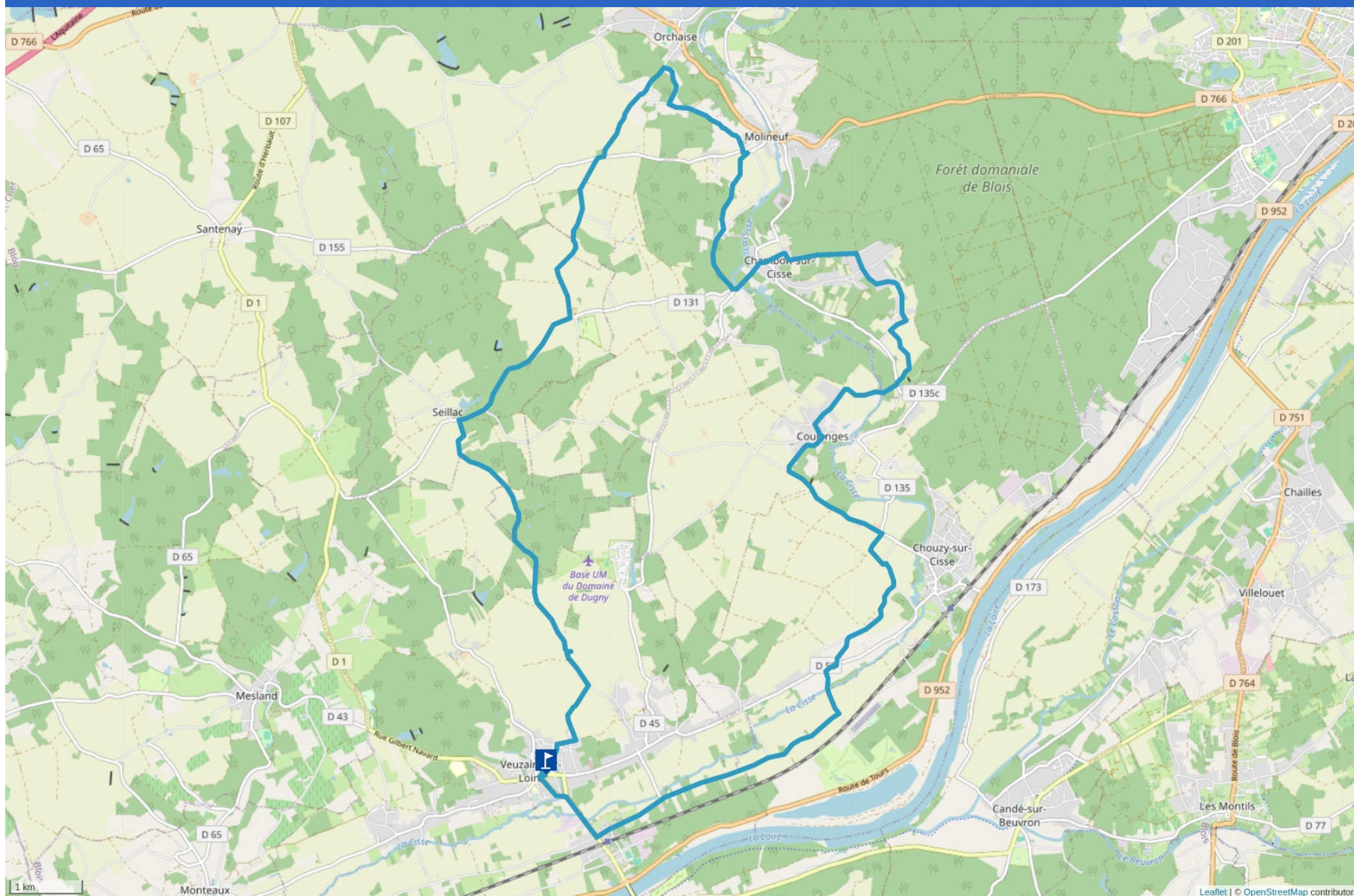


ENTRE MOULINS ET LAVOIRS DU VAL DE CISSE



Cet itinéraire vous est fourni à titre indicatif. Cirkwi ne certifie pas la fiabilité des informations contenues dans les textes, cartes ou photos de cet itinéraire. Retrouvez plus d'infos sur www.cirkwi.com

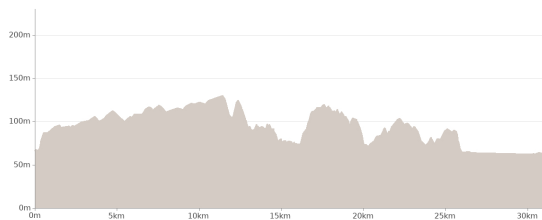


Mise à jour le 08/05/25 par Agence de Développement Touristique Val de Loire - Loir-et-Cher et généré par www.cirkwi.com

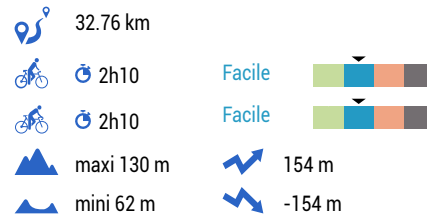
Leaflet | © OpenStreetMap contributors

Entre moulins et lavoirs du Val de Cisse

@L-Rothier-ADT41



Départ : Onzain - 41150 VEUZAIN-SUR-LOIRE



Itinéraire 21 - Un parcours riche en patrimoine pour des mollets galbés ! Vous arpentez par monts et par vaux la rivière La Cisse.

Une belle balade : abbaye de la Guiche, moulin à eau, parc botanique, safranière, plan d'eau et églises dont St Secondin à Molineuf et la fresque contemporaine d'Orchaise. Le petit patrimoine est présent tout le long de ce circuit. Vous irez de découvertes en découvertes. En effet, le patrimoine architectural est en partie liée à la proximité de Blois : l'église Saint-Secondin ou l'ancienne abbaye de la Guiche contribuent à enrichir le paysage de cette vallée sinueuse où les coteaux sont souvent très marqués.

LE SAVIEZ-VOUS ?

La Vallée de la Cisse est bien connue pour ses moulins.

Cet itinéraire vous est fourni à titre indicatif. Cirkwi ne certifie pas la fiabilité des informations contenues dans les textes, cartes ou photos de cet itinéraire. Retrouvez plus d'infos sur www.cirkwi.com

Proposé par :

Agence de Développement Touristique Val de Loire - Loir-et-Cher
"Ce PDF a été généré à partir de Cirkwi, la plateforme de partage d'activités touristiques qui vous fait voyager"www.cirkwi.com/circuit/83811



Dès le 9e siècle sous l'impulsion des Carolingiens, la Cisse est aménagée pour porter un maximum de Moulins. Les travaux sont l'œuvre des seigneurs de l'époque qui disposent du sol, de la rivière, et de la main-d'œuvre. Le travail fait, ils en confient la gestion aux moines installés en bordure. Les Moulins continueront au cours des siècles à moudre du grain. Le dernier meunier à exercer son métier à Molineuf est Maxime Evras en 1946. Ces Moulins sont aujourd'hui transformés en maisons d'habitation bien aménagées et agréables à vivre.

INFORMATIONS ET RENSEIGNEMENTS

Office de Tourisme Blois-Chambord
com@bloischambord.com

RECOMMANDATIONS

Soyez vigilants sur la route et suivez le balisage.
Pensez à adopter votre équipement en fonction de votre niveau, de l'itinéraire et de la météo.
Respecter la nature et l'environnement.

CHEMIN FAISANT

Chouzy-sur-Cisse : Abbaye de la Guiche et le Moulin Chéry, Safranière.
Orchaise : Lavoir du Gué Taureau, Parc botanique du Prieuré, moulin et grotte.
Seillac : Plan d'eau.
Coulanges : Lavoir, église Saint-Denis XVIe s.

BALISAGE

Suivre la pastille de couleur "MARRON" portant le N°21.

THÈME(S)

Culturel, Religieux



Mise à jour le 08/05/25 par Agence de Développement Touristique Val de Loire - Loir-et-Cher et généré par www.cirkwi.com