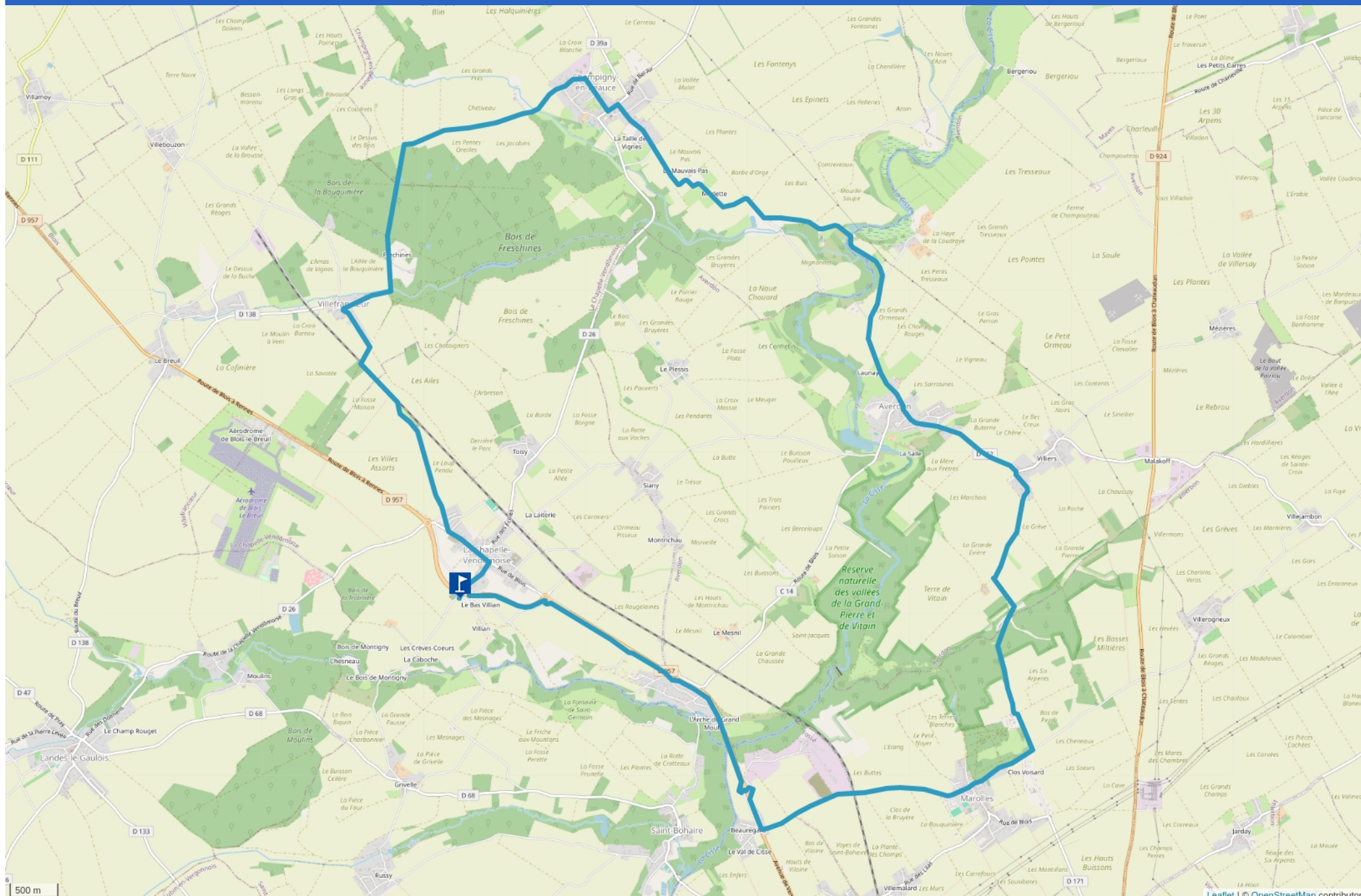


LA BEAUCE AU NATUREL



Cet itinéraire vous est fourni à titre indicatif. Cirkwi ne certifie pas la fiabilité des informations contenues dans les textes, cartes ou photos de cet itinéraire. Retrouvez plus d'infos sur www.cirkwi.com



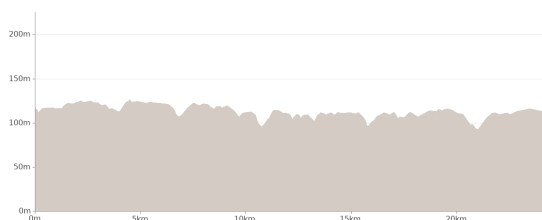
Mise à jour le 08/05/25 par Agence de Développement Touristique Val de Loire - Loir-et-Cher et généré par www.cirkwi.com

Leaflet | © OpenStreetMap contributors


La Beauce au Naturel

Proposé par :

Agence de Développement Touristique Val de Loire - Loir-et-Cher
"Ce PDF a été généré à partir de Cirkwi, la plateforme de partage
d'activités touristiques qui vous fait
voyager"www.cirkwi.com/circuit/87461



Départ : 41330 LA CHAPELLE-VENDOMOISE

 25.28 km



2h


Facile




2h

Facile



 maxi 125 m

 49 m

 mini 92 m

 -57 m

Itinéraire 26 - Découvrez les paysages du Nord Blaisois, entre vallée de la Cisse et Petite Beauce.

Vous traverserez de bourgs en bourgs, les paysages agricoles typiques, longerez la réserve Naturelle de Grand Pierre et Vitain, et admirerez les richesses du petit patrimoine local comme le Moulin d'Arrivay. Cette boucle permet de relier Fossé, la Chapelle-Vendômoise, Villefrancoeur, Champigny-en-Beauce, Averdon et Marolles, soit un parcours de 27 km. L'itinéraire offre une possibilité de variante, avec deux « mini-boucles » de 18 et 19 km chacune. Venant de Blois, une antenne est balisée pour vous permettre d'accéder à la boucle.

LE SAVIEZ-VOUS ?

En route, faite étape à la Maison de la Nature et découvrez sa muséographie interactive permettant de donner les clés de lecture et de compréhension de la réserve naturelle des vallées de la Grand-Pierre et de Vitain. Cette réserve

Cet itinéraire vous est fourni à titre indicatif. Cirkwi ne certifie pas la fiabilité des informations contenues dans les textes, cartes ou photos de cet itinéraire. Retrouvez plus d'infos sur www.cirkwi.com

©Cecile-ADT41

est classée site d'intérêt européen. Elle possède des pelouses, forêts, marais d'une grande diversité biologique et des structures funéraires de la plus grande nécropole préhistorique de la Région Centre.

INFORMATIONS ET RENSEIGNEMENTS

OFFICE DE TOURISME BLOIS CHAMBORD

02 54 90 41 41

info@bloischambord.com

<http://www.chateauxavelo.com/decouvrir-les-parcours/itineraires-velos/264923-itineraire-01---confluence-de-loire>

RECOMMANDATIONS

Soyez vigilants sur la route et suivez le balisage.

Pensez à adopter votre équipement en fonction de votre niveau, de l'itinéraire et de la météo.

Respecter la nature et l'environnement.

CHEMIN FAISANT

Les centres bourg des villages traversés

Fossé : Le Moulin d'Arrivay

Marolles : Réserve Naturelle de Grand Pierre et Vitain et Visite de la Maison de la Nature

La Chapelle Vendômoise : Le Dolmen de la Pierre Levée

Champigny en Beauce : La cité agricole

ACCÈS / POINT DE DÉPART

Le départ peut s'effectuer tout le long du parcours (Fossé, Saint Bohaire, La Chapelle Vendômoise, Villefrancoeur, Champigny en Beauce, Averdon, Marolles »

BALISAGE

Suivre la pastille de couleur "ROUGE" portant le N°26.

THÈME(S)

Naturel



Mise à jour le 08/05/25 par Agence de Développement Touristique Val de Loire - Loir-et-Cher et généré par www.cirkwi.com