



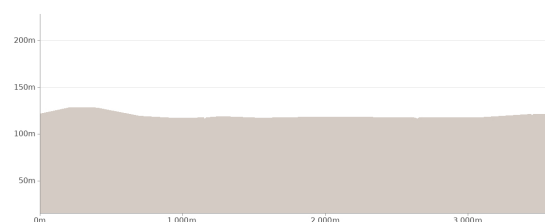
# PR du Val - P10

Proposé par :


**Le Val de Sully à pied**

"Ce PDF a été généré à partir de Cirkwi, la plateforme de partage d'activités touristiques qui vous fait

voyager"[www.cirkwi.com/circuit/244116](http://www.cirkwi.com/circuit/244116)




Départ : 45600 SAINT-AIGNAN-LE-JAILLARD

 5.40 km

 1h30

Très facile 

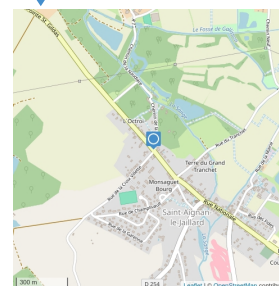
 maxi 128 m

 mini 116 m

Appartenant aux deux régions naturelles du Val de Loire et de Sologne, le bourg de Saint Aignan le Jaillard est implanté sur la pente et au pied du coteau de la Sologne. La commune dispose d'un patrimoine architectural intéressant : l'église Saint Nicolas du 12ème siècle, les vestiges de la chapelle d'un ancien prieuré bénédictin, un lavoir et des fermes avec des bâtiments anciens. Au moulin de Villette, une pisciculture propose un parcours de pêche à la truite, ainsi que ces produits transformés. Ce circuit empreinte des chemins situés entre Loire et village, longeant la Sange ou la fausse rivière et passant par l'ancien moulin de Villette.

Cet itinéraire vous est fourni à titre indicatif. Cirkwi ne certifie pas la fiabilité des informations contenues dans les textes, cartes ou photos de cet itinéraire. Retrouvez plus d'infos sur [www.cirkwi.com](http://www.cirkwi.com)

## 1 - 45600 SAINT-AIGNAN-LE-JAILLARD



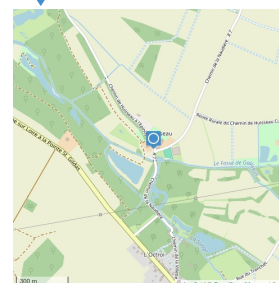
### Etape 1

Départ et parking : place de l'Eglise.

Se diriger vers Sully sur Loire (balisage jaune et rouge du GR de Pays).

1. Sortir du village, tourner à droite chemin de Villette. Passer le chenal de l'ancien moulin de Villette et longer la rivière (la Sange) jusqu'à un petit pont.

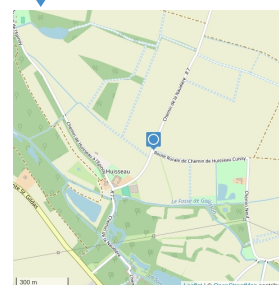
## 2 - 45600 SAINT-AIGNAN-LE-JAILLARD



### Etape 2

Au centre équestre de Huisseau, tourner à droite direction « La Naudière ».

## 3 - 45600 SAINT-AIGNAN-LE-JAILLARD



### Etape 3

Suivre à droite le premier chemin de terre (juste après le centre équestre) qui conduit à une ancienne ferme (Les Quatre Vents). Tourner à droite puis encore à droite.



Mise à jour le 23/12/24 par Le Val de Sully à pied et généré par [www.cirkwi.com](http://www.cirkwi.com)

