

# A vélo, les petits coins secrets de la Loire.



© © Office de Tourisme du Pays d'Ancenis



© © Nathalie Gautier



© © Nathalie Gautier



Proposé par :  
**Espace Tourisme & Loisirs du Pays d'Ancenis**  
<http://www.pays-ancenis-tourisme.fr/>

## Description

Envie d'arpenter les bords de Loire à vélo?!  
Pédalez à la découverte des petits chemins qui longent le fleuve sauvage, découvrez de jolis points de vues et profitez!




## Point de départ

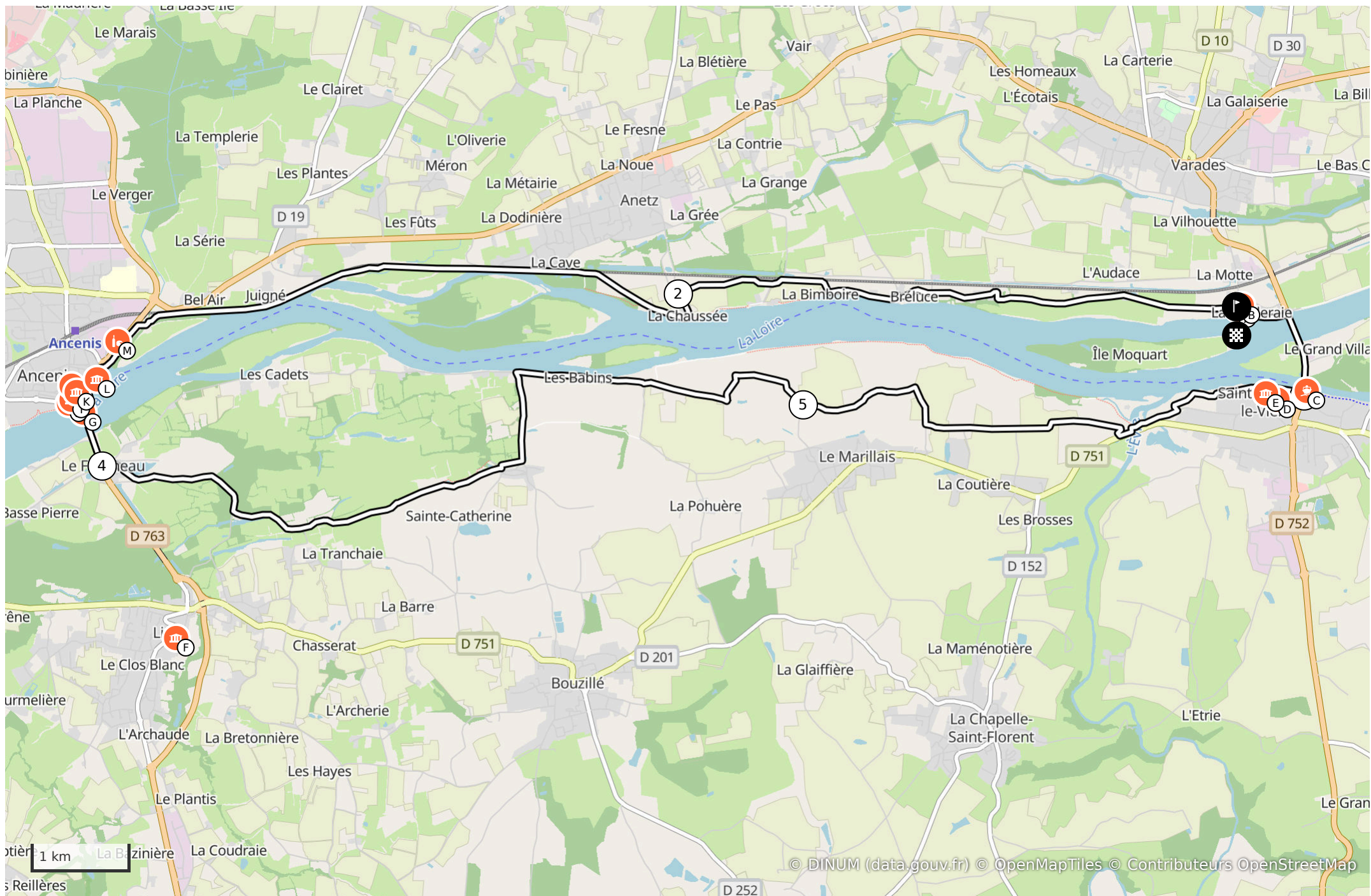
📍 VARADES, 44370 FR  
📍 Lat : 47.37189 Lng : -1.02352

## Informations techniques

 Vélo

**Très facile** ⌚ 2h30m

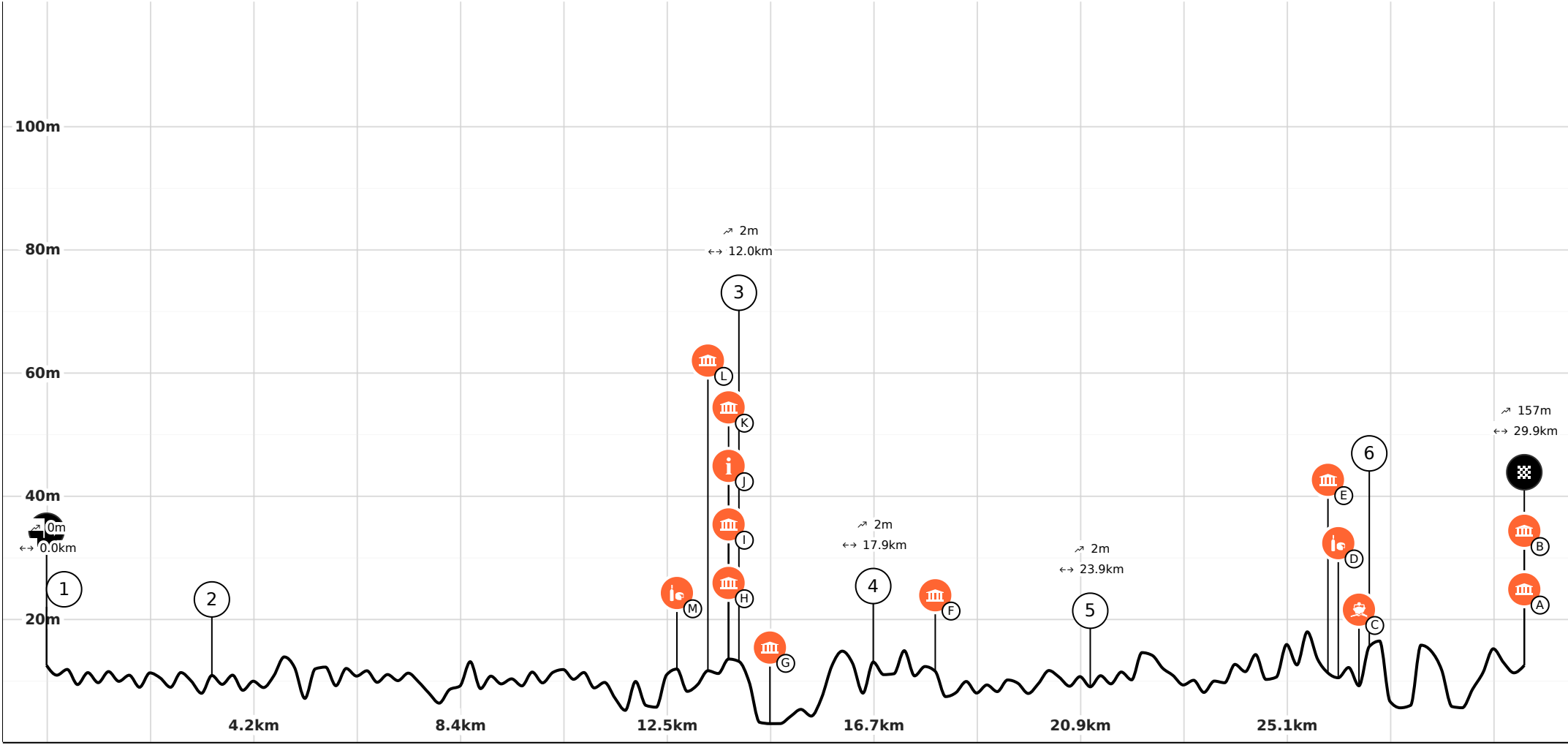
 Deniv. pos. 9 m	 Deniv. neg. -9 m	 Alt. max. 18 m	 Alt. min. 3 m	↔ Distance 29,9 km
---	---	---	--	-----------------------



# Légende (Carte et profil altimétrique)

📍 Point de départ 🏠 Point d'arrivée = Itinéraire

## Profil altimétrique



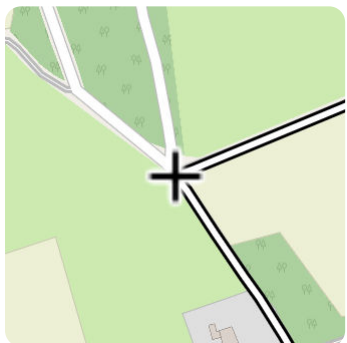
## Infos parcours et Points d'intérêt

### 1 VARADES



📍 Rue de la Basse Meilleraie, 44370, VARADES  
📍 Lat : 47.37189 Lng : -1.02352  
➔ Alt : 11 m

### 2 ANETZ



📍 D8, 44150, ANETZ  
📍 Lat : 47.37301 Lng : -1.09771  
➔ Alt : 10 m

### 3 ANCENIS



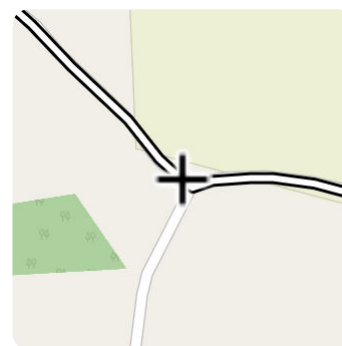
📍 D763, 44150, ANCENIS  
📍 Lat : 47.36352 Lng : -1.17728  
➔ Alt : 9 m

### 4 LIRÉ



📍 Rue de la Libération, 49530, LIRÉ  
📍 Lat : 47.35751 Lng : -1.17418  
➔ Alt : 11 m

### 5 LE MARILLAIS



📍 Le Trou Heurteau, 49410, LE MARILLAIS  
📍 Lat : 47.36304 Lng : -1.08104  
➔ Alt : 8 m

### 6 Ce contenu à été supprimé par son auteur



📍 Rue de Bretagne, 49410, SAINT-FLORENT-LE-VIEIL  
📍 Lat : 47.36387 Lng : -1.01449  
➔ Alt : 14 m



## Maison de BONCHAMPS - Galerie d'Arts

**Art & Musées** Par Espace Tourisme & Loisirs du Pays d'Ancenis



Durant la Révolution et les guerres de Vendée, l'armée vendéenne battue à Cholet, a commencé « sa virée de galerne » en franchissant la Loire entre Varades et Ingrandes. C'est au village de la Meilleraie que son chef, le général vendéen Bonchamps, a expiré le 18 octobre 1793 à 33 ans, après avoir gracié les prisonniers républicains détenus à St Florent le Vieil. La maison où il expira se situe au n° 61, Rue de la Basse Meilleraie. Elle est aujourd'hui devenue une galerie d'arts.

- 📍 Rue de la Basse Meilleraie, 44370, VARADES
- 📍 Lat : 47.37170791388212 Lng : -1.023300290107727
- ↗ Alt : 11 m



## Aire de pique-nique

**Aires de Pique-Nique** Par Espace Tourisme & Loisirs du Pays d'Ancenis



- 📍 Rue de la Haute Meilleraie, 44370, VARADES
- 📍 Lat : 47.3719731218545 Lng : -1.0228550434112549
- ↗ Alt : 11 m



## Vent d'Soulair - Balades fluviales

**Croisière** Par Espace Tourisme & Loisirs du Pays d'Ancenis



Balade en Loire commentée. Faune, flore, environnement, pêche (pêcheur professionnel). Dégustation de Muscadet et de rillettes de poissons de Loire. Réservation indispensables. Horaires nous consulter. Capacité de 12 personnes. Les départs s'effectuent Quai de La Loire à SAINT-FLORENT-LE-VIEIL.

### Adresse et coordonnées

Monsieur Mathieu PERRAUD 177, Rue de la Basse Meilleraie  
Téléphone : 06 81 94 13 63 Site internet : [www.loire-en-bat-eau.fr](http://www.loire-en-bat-eau.fr)

### Tarifs

Balade 1H30 : Adulte = 15€ - Enfant = 9€ 1/2 journée : Adulte = 3€ - Enfant = 18€ Sorties à thème : - Sortie au crépuscule : Adulte = 25€ - Enfant = 15€ - Pêche au petit matin : Adulte = 25€ - Enfant = 15€ - Navette marché d'Ancenis : Adulte = 15€ - Enfant = 9€

### Dates et horaires d'ouverture

Ouvert tous les jours du 1er juin au 30 septembre. Heures des départs sur demande et réservation.

- 📍 Quai de la Loire, 44370, VARADES
- 📍 Lat : 47.36434331875792 Lng : -1.0141324996948242
- ↗ Alt : 10 m

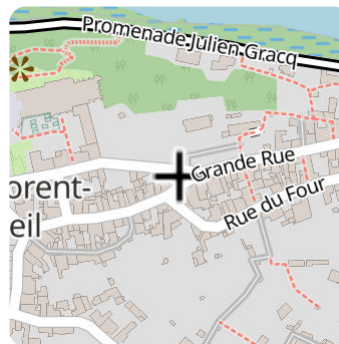


© Vent d'Soulair



## Librairie et salon de thé

**Autres** Par Espace Tourisme & Loisirs du Pays d'Ancenis



Une librairie à découvrir. On peut feuilleter un livre en dégustant un thé ou un café. Animations régulières autour du livre : lectures, discussions, expositions.

### Jours et horaires d'ouverture

Ouvert les mardi, mercredis, vendredis et samedis de 9H30 à 12H30 et de 14H30 à 19H et le dimanche de 14H30 à 19H. Fermé le lundi et le jeudi. Ouverture les jeudis après-midi en été (se renseigner au préalable).

### Adresse et coordonnées

1, Rue Charles de Renneville Téléphone : 02 41 42 92 14 Site internet : [www.librairieparchemins.blogpost.com](http://www.librairieparchemins.blogpost.com)

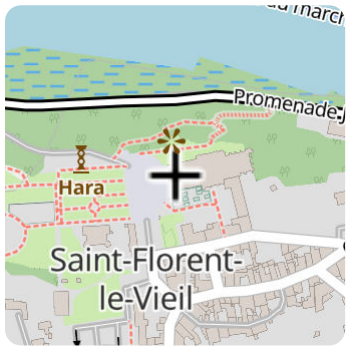
- 📍 Rue Charles de Renneville, 49410, SAINT-FLORENT-LE-VIEIL
- 📍 Lat : 47.36354030862607 Lng : -1.0179519653320312



Alt : 35 m

## Abbatiale de Saint Florent le Vieil

**Monuments et Architecture** Par Espace Tourisme & Loisirs du Pays d'Ancenis



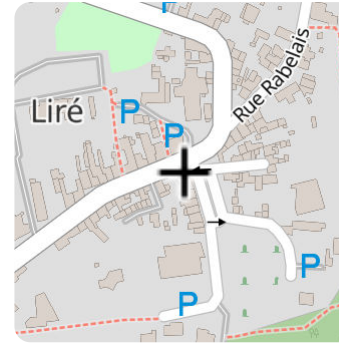
Église de l'ancienne abbaye bénédictine du XVII, elle renferme le tombeau de Bonchamps, généralissime vendéen, sculpté par David d'Angers. Face au parvis de l'église, se trouve la colonne commémorative des guerres de Vendée, inauguré en 1823.

📍 Place d'Armes, 49410, SAINT-FLORENT-LE-VIEIL  
📍 Lat : 47.36407443889854 Lng : -1.0196149349212646  
↗ Alt : 41 m



## Musée Joachim du Bellay

**Art & Musées** Par Espace Tourisme & Loisirs du Pays d'Ancenis



La vie et l'oeuvre de Joachim du Bellay contées dans une demeure du XVI° siècle. Parcours ludique et familial "Entrez dans la cour des grands". Animations tous les mardis et les jeudis pendant les vacances scolaires.

### Adresse et coordonnées

Le Grand Logis 1, Rue Pierre de Ronsard Téléphone : 02 40 09 04 13 Site internet : <http://musedubellay.over-blog.com>

### Dates et horaires d'ouverture

Ouvert de mars à octobre, du mardi au vendredi de 10H30 à 12H30 et de 15H à 18H, et chaque 3° week-end du mois de 11H à 18H. En juillet et août, ouvert tous les week-ends de 15H à 18H30.

### Tarifs

Adulte = 4,90€. Enfant = 3€. Gratuit pour les moins de 10 ans. Tarif famille à 10€.

📍 Rue du Grand Logis, 49530, LIRÉ  
📍 Lat : 47.34211613750113 Lng : -1.1644220352172852  
↗ Alt : 48 m



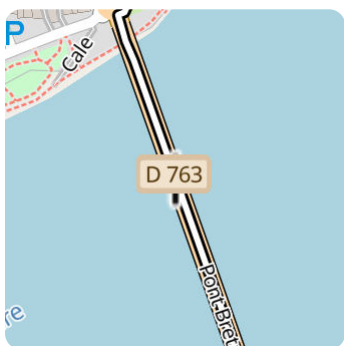


© Office de Tourisme du Pays d'Ancenis

## Le Pont "Bretagne/Anjou"



**Monuments et Architecture** Par Espace Tourisme & Loisirs du Pays d'Ancenis



Le premier pont suspendu sur la Loire date de 1839. Il fut détruit en 1940 par les alliés pour retarder l'avance des blindés allemands. Un pont provisoire en bois fut aménagé jusqu'à la construction du pont actuel qui a été inauguré en 1953. Il mesure 467 mètres de longueur et 28,7 mètres de hauteur, ce qui représente 1500 tonnes d'acier.

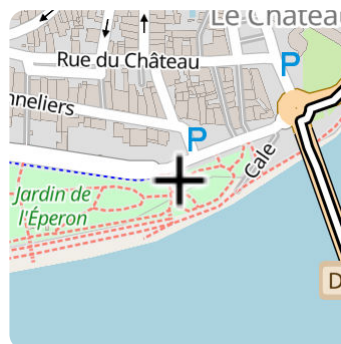
- 📍 D 763, 44150, ANCENIS
- 📍 Lat : 47.36238845827199 Lng : -1.1766958236694334
- ➔ Alt : 7 m



## Le jardin de l'Éperon



**Parcs & Jardins** Par Espace Tourisme & Loisirs du Pays d'Ancenis



Ancien quartier du port. Statue en bronze du poète Joachim du Bellay (1522-1560). Du Bellay est tourné vers son "petit Lyré", son village natal, dans la main gauche il tient son livre "les Regrets".

- 📍 Boulevard Joubert, 44150, ANCENIS
- 📍 Lat : 47.36315151652342 Lng : -1.178605556488037
- ➔ Alt : 10 m



© Ville d'Ancenis

## La rue des Tonneliers - Place du Millénaire




**Monuments et Architecture** Par Espace Tourisme & Loisirs du Pays d'Ancenis



Autrefois, située en bordure du port et abritant les riches négociants en vin. Aux n°35 et 20 : maisons-tours escaliers de la fin du XV<sup>e</sup> siècle.

- 📍 Place du Millénaire, 44150, ANCENIS
- 📍 Lat : 47.36351124015678 Lng : -1.1782300472259521
- ➔ Alt : 11 m



## Espace Tourisme & Loisirs du Pays d'Ancenis

**Autres informations** Par Espace Tourisme & Loisirs du Pays d'Ancenis



Nos chargés d'accueil et de promotion sont là pour vous guider et répondre à vos attentes. Nous répondons à toutes vos questions au 02 40 83 07 44 ou sur [tourisme@pays-ancenis.com](mailto:tourisme@pays-ancenis.com)

- 📍 Rue des Douves, 44150, ANCENIS-SAINT-GÉRÉON
- 📍 Lat : 47.3647757 Lng : -1.1781925
- ➔ Alt : 20 m

## Le Château

**Monuments et Architecture** Par Espace Tourisme & Loisirs du Pays d'Ancenis



Classé Monument Historique en 1977 et propriété de la ville d'ANCENIS depuis 1986. Le tout premier château d'ANCENIS fut construit vers 984. Situé sur les Marches de Bretagne, le château fort (les deux tours d'entrée et le donjon-châtelet d'entrée) date du XV<sup>e</sup> siècle. Il fut assiégé à de nombreuses reprises en raison de sa position stratégique. Le logis Renaissance date lui du XVI<sup>e</sup> siècle. Fermé pour restauration.

- 📍 Rue du Pont, 44150, ANCENIS
- 📍 Lat : 47.36419 Lng : -1.17761
- ➔ Alt : 16 m

## Les quais de Loire

**Monuments et Architecture** Par Espace Tourisme & Loisirs du Pays d'Ancenis



Ils furent édifiés en 1842 pour faciliter l'activité commerciale fluviale du port d'ANCENIS jusqu'à la construction de la ligne de chemin de fer. Ils s'étendent de part et d'autre du pont, en contrebas de la route.

- 📍 Quai de la Marine, 44150, ANCENIS
- 📍 Lat : 47.36532798870555 Lng : -1.174839735031128
- ➔ Alt : 12 m





## Les Vignerons de la Noëlle

Par Espace Tourisme & Loisirs du Pays d'Ancenis



La coopérative présente une large gamme des vins de Loire. Dégustation et vente directe au caveau.

### Horaires et informations pratiques

Ouvert du lundi au vendredi de 9H à 12H30 et de 14H à 18H 30. Le samedi de 9H à 13H. Vente sur site uniquement. Groupes jusqu'à 60 personnes. Dégustation gratuite.

### Adresse et coordonnées

TERRENA Boulevard des Alliés Téléphone : 02 40 98 92 75 Site internet : [www.vignerons-de-la-noelle.com](http://www.vignerons-de-la-noelle.com)

- 📍 Avenue des Alliés, 44150, ANCENIS
- 📍 Lat : 47.368783271770944 Lng : -1.1722326278686523
- ➡ Alt : 12 m



LES VIGNERONS  
des

*Loisirs de la Noëlle*