

Circuit VTT en forêt de Russy - Ouest

CHAILLES - 41120



©ADT41

CARACTÉRISTIQUES

Type de parcours : Boucle

Durée : 01:35:00

Distance : 17 Km

À DÉCOUVRIR

Entre Val de Loire et Sologne, partez en selle à la découverte des futaies de l'ouest de la forêt de Russy qui comptent, avec leurs voisines de Blois, Boulogne et Chambord, parmi les plus belles de France. Une belle randonnée VTT dans un domaine exceptionnel à la rencontre avec la faune sauvage...

Au départ de Chailles, à l'ouest de Blois et à quelques tours de roue des circuits de la Loire à Vélo, partez en selle à la découverte des futaies de l'ouest de la forêt de Russy. Une belle randonnée VTT dans un domaine exceptionnel à la rencontre avec la faune sauvage... Ces forêts appartenaient au domaine royal et sont gérées par l'administration forestière depuis l'époque de Louis XII lors de son avènement en 1498. La forêt occupe aujourd'hui plus de 3 200 ha d'un seul tenant entre la vallée de la Loire et la vallée du Beuvron.

POINT DE DÉPART

En forêt CHAILLES : Au bout de la rue de l'étoile En forêt SAINT GERVAIS : au stade de football

Départ de CHAILLES : au carrefour d'allées forestières, prenez la sente forestière balisée pour les VTT.

Départ de SAINT-GERVAIS-LA-FORET : depuis le stade de football, prenez la rue du charbonnier puis la rue du Tertre de la République. Au stop, tournez à gauche et prenez le sentier balisé VTT

BALISAGE

Suivez le balisage VTT



CHEMIN FAISANT

La forêt domaniale de Russy

LE SAVIEZ-VOUS

La forêt de Russy est un massif à la biodiversité reconnue, inventorié en zone naturelle d'intérêt écologique faunistique et floristique (ZNIEFF). Ce massif forestier abrite localement, en raison de la situation et de la topographie, des plantes patrimoniales et protégées. C'est le cas notamment de la lisière nord-ouest de cette forêt, formée par le coteau abrupt qui domine le Cosson.

RECOMMANDATION

Pour une bonne cohabitation, suivez le circuit dans le sens indiqué sur la carte. Adaptez votre équipement en fonction de votre niveau, de l'itinéraire et de la météo.

Respectez la nature particulièrement fragile sur ce secteur
Chasse à tir les lundis de fin sept. à fin fév. Soyez vigilants !

INFORMATIONS & RENSEIGNEMENTS

Office de tourisme BloisChambord

02 54 90 41 41 - <http://www.bloischambord.com>

Office de tourisme BloisChambord

02 54 90 41 41

<http://www.bloischambord.com>

Circuit VTT créé avec le concours du CODEP41.

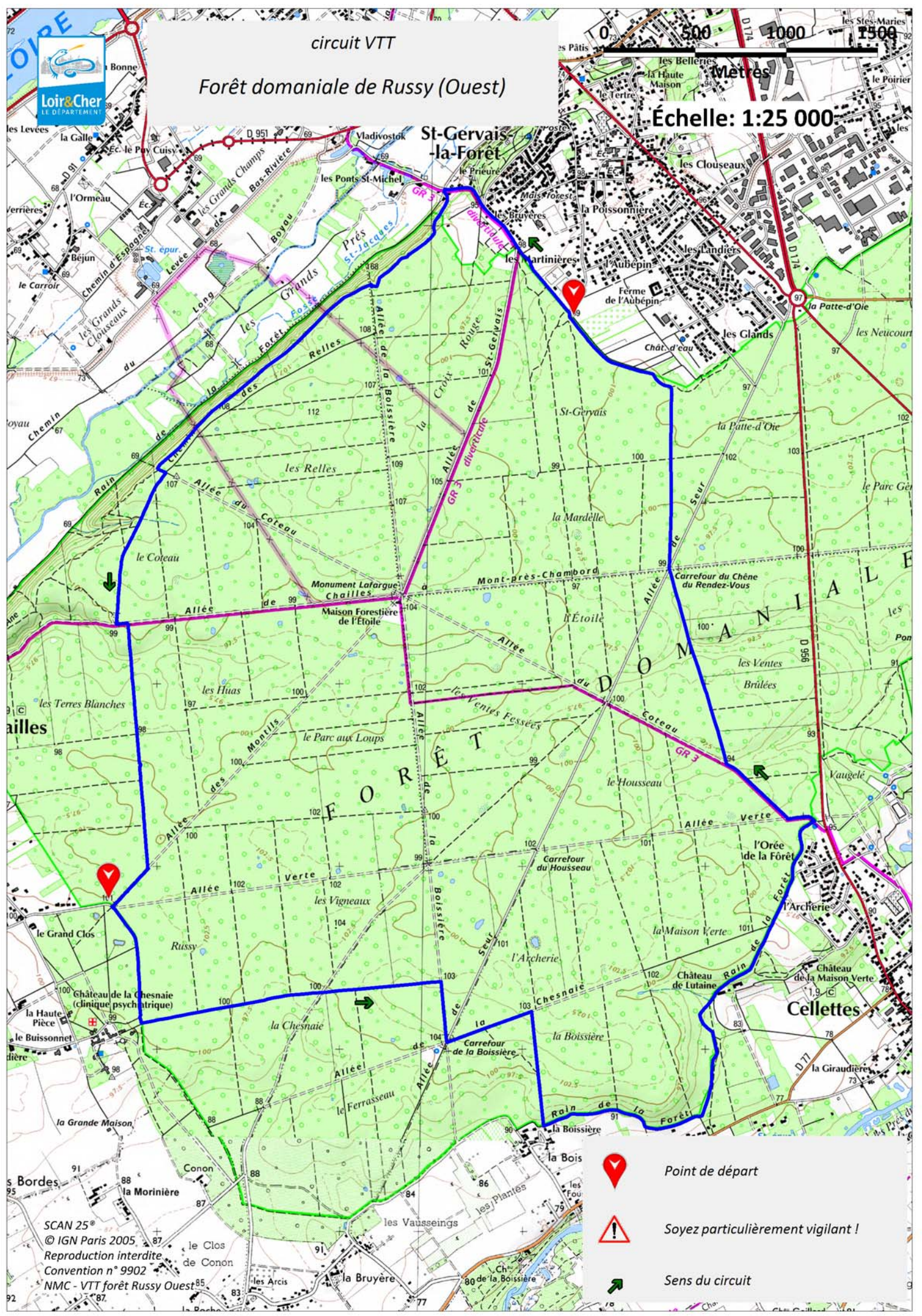
Circuit sélectionné selon des critères précis de qualité et de pérennité, définis dans le cadre de la mise en place du P.D.E.S.I de Loir-et-Cher.




Fiche réalisée par l'Agence de Développement Touristique Val de Loire - Loir-et-Cher

Signalez un problème : <http://sentinelles.sportsdenature.fr>

circuit VTT
Forêt domaniale de Russy (Ouest)

Échelle: 1:25 000



-  Point de départ
-  Soyez particulièrement vigilant !
-  Sens du circuit

SCAN 25®
© IGN Paris 2005
Reproduction interdite
Convention n° 9902
NMC - VTT forêt Russy Ouest