

## Sur votre chemin, il y a...



### > L'église Saint-Frévé

Datant du 20<sup>e</sup> siècle (1959), architecture de la reconstruction, label Architecture contemporaine remarquable. Visite extérieure uniquement.



### > Le vieux Bourg

Ancien port et hameau des mariners de Loire.



### > Entre les leuleas

Site classé en accès libre. Sur la rive droite de la Loire, il accueille une biodiversité remarquable.



## Conseil d'ami :-)

Pour profiter au maximum de la faune et de la flore du Val de Sully, glissez dans votre sac le guide + de *Nature* disponible à l'Office de Tourisme ou sur [www.tourisme-valdesully.fr](http://www.tourisme-valdesully.fr)

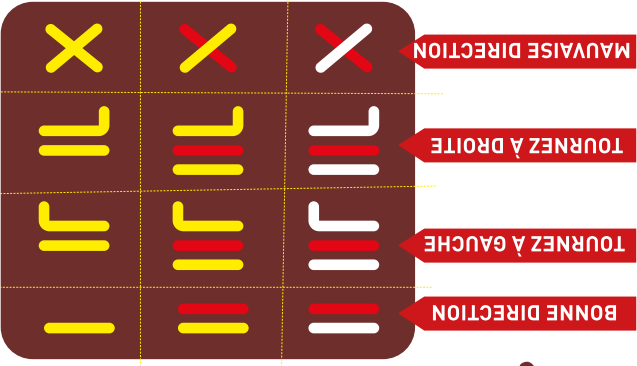


## À lire avant de partir



- ✔ Soyez prudents et respectez le code de la route en empruntant ou en traversant les axes routiers.
- ✔ Respectez la tranquillité des lieux et des autres usagers.
- ✔ Tenez votre chien en laisse.
- ✔ Respectez l'environnement en conservant vos déchets jusqu'à la prochaine poubelle.
- ✔ Respectez la faune et la flore, restez sur les sentiers.
- ✘ Feux interdits.
- ⚠ Attention aux tiques.


GR® Grande Randonnée  
GR® PAYS Grande Randonnée de Pays  
PR® Promenade et randonnée

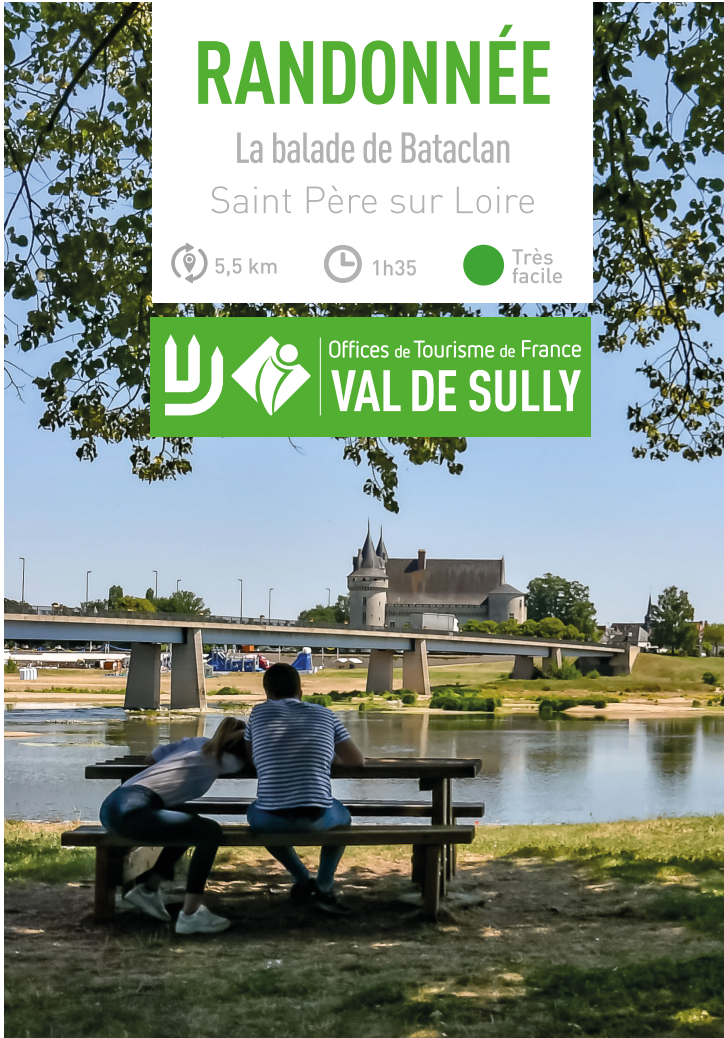


# RANDONNÉE

La balade de Bataclan  
Saint Père sur Loire

📍 5,5 km ⌚ 1h35 🟢 Très facile





© Christian Beaudin

## Envie de + de randos ?



L'Office de Tourisme vous propose + de randonnées en Val de Sully, toutes disponibles ici : [www.tourisme-valdesully.fr](http://www.tourisme-valdesully.fr) ou sur demande en version papier dans un des 3 bureaux d'information touristique.

**Office de Tourisme du Val de Sully**  
02 38 36 23 70 - [tourismevaldesully.fr](http://tourismevaldesully.fr)  
[www.tourisme-valdesully.fr](http://www.tourisme-valdesully.fr)

3 bureaux d'information touristique pour vous renseigner où que vous soyez !

6 route de Saint Martin, 45110 GERMIGNY DES PRÉS  
55 rue Orléanaise, 45730 SAINT BENOÎT SUR LOIRE  
Place de Baulle, 45600 SULLY SUR LOIRE  
Sologne





- ▼ Départ et parking : au bout de la rue du Vieux Bourg. Du parking, prendre à gauche la rue Montbarry, longer le boulevard. Aller jusqu'à la route, la traverser et se rendre à la croix de marinières pour admirer le point de vue sur le château de Sully sur Loire.
- 1 Revenir sur ses pas mais cette fois-ci en empruntant le chemin le plus près de la Loire qui passe sous l'ancien pont ferroviaire.
  - 2 Se diriger vers le point de départ du parcours de santé « Rondino » qui longe la Loire sur la gauche et le mini-golf puis le camping sur la droite. Après le camping, laisser le parcours de santé et continuer tout droit, toujours en longeant la Loire.
  - 3 Arrivé à l'entrée du site naturel Entre les levées (panneau/barrière) emprunter la barrière et suivre le sentier jusqu'à ce qu'il revienne à ce même point. Revenir sur ses pas, en longeant cette fois-ci le camping et le mini-golf au plus près.
  - 4 Arrivé à l'intersection, prendre le chemin qui va en direction de la D 60. Au bout, la traverser puis prendre en face pour emprunter ensuite la rue des Vignes.
  - 5 Au bout de celle-ci, prendre à droite la rue d'Anjou sur quelques mètres puis la deuxième à droite (rue de la Motte).
  - 6 Arrivé au carrefour, prendre à droite la rue de Sologne, traverser la D 60 et prendre en face pour rejoindre le parking.

## Notre itinéraire

