

# La boucle angevine de La Loire à Vélo



© © A. Lamoureux / Destination Angers



© © A. Lamoureux / Destination Angers



© © A. Lamoureux / Destination Angers



© © A. Lamoureux / Destination Angers






## Point de départ

📍 ANGERS, 49000 FR  
📍 Lat : 47.464512 Lng : -0.589251

## Informations techniques

 Vélo

 Vélo route

|  |  |   |   |   |
|--|--|---|---|---|
|  Deniv. pos.<br>40 m |  Deniv. neg.<br>-40 m |  Alt. max.<br>47 m |  Alt. min.<br>13 m |  Distance<br>39,3 km |
|--|--|---|---|---|





Proposé par :

**Destination Angers**

<http://www.tourisme.destination-angers.com>

## Description

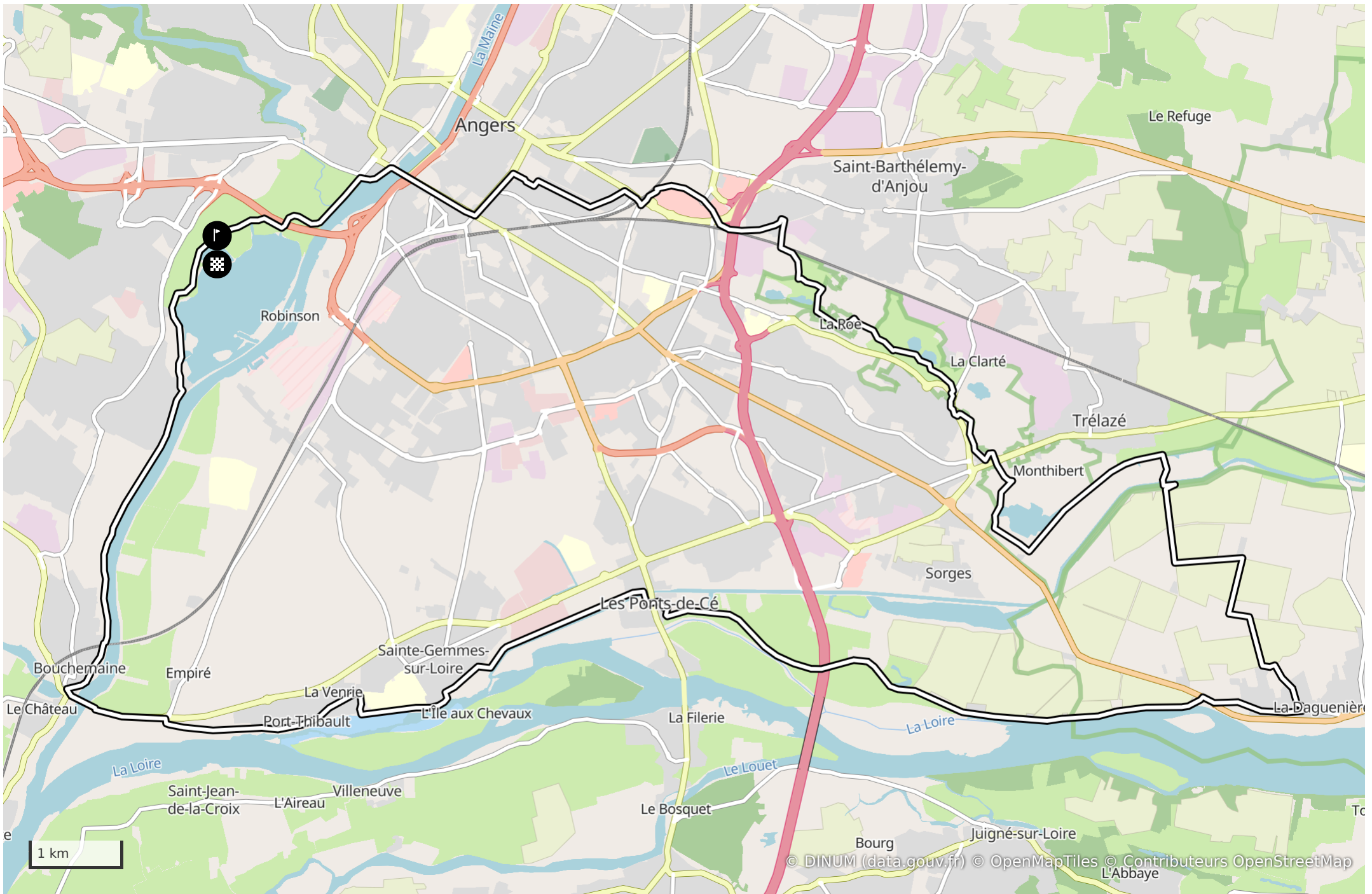
Au départ du Parc de Balzac à Angers, la boucle angevine de la Loire à vélo est un parcours d'une quarantaine de kilomètres dédié au vélo sillonnant des sites d'exception comme le chemin de halage de la Maine et le site de la Piverdière à Bouchemaine qui offre une vue imprenable sur les Basses Vallées Angevines (elles constituent une des plus belles régions naturelles humides d'Europe).

Cet itinéraire vélo longe la Loire et les jardins de Sainte-Gemmes-sur-Loire, traverse l'environnement exceptionnel du site des Ardoisières de Trélazé avec sa nature insolite et ses vieux fonds transformés en puits. De retour sur Angers, prenez le temps de flânez dans les ruelles historiques, visitez le Château d'Angers et son trésor : l'Apocalypse, admirez la vue sur la Maine depuis la Promenade du Bout du Monde, avant de rejoindre le parc de Balzac.

-----  
Information importante - octobre 2024

Suite aux dernières précipitations, la hauteur d'eau des rivières est très haute. La majorité des Véloroutes et boucles vélos ne sont pas praticables par endroits, restez vigilants. Le bac de la Chevalerie n'est pas fonctionnel. La reprise est prévue au printemps 2025.

-----  
Venez découvrir une douceur à vivre, celle d'Angers ! Téléchargez la boucle angevine de la Loire à Vélo Téléchargez tous les itinéraires et les boucles à Angers et ses alentours Pour des conseils personnalisés, laissez votre vélo dans un box sécurisé ou en louer un, rendez-vous à la Conciergerie Vélo à l'Office de Tourisme d'Angers.



## Légende (Carte et profil altimétrique)

 Point de départ  Point d'arrivée  Itinéraire

## Profil altimétrique

