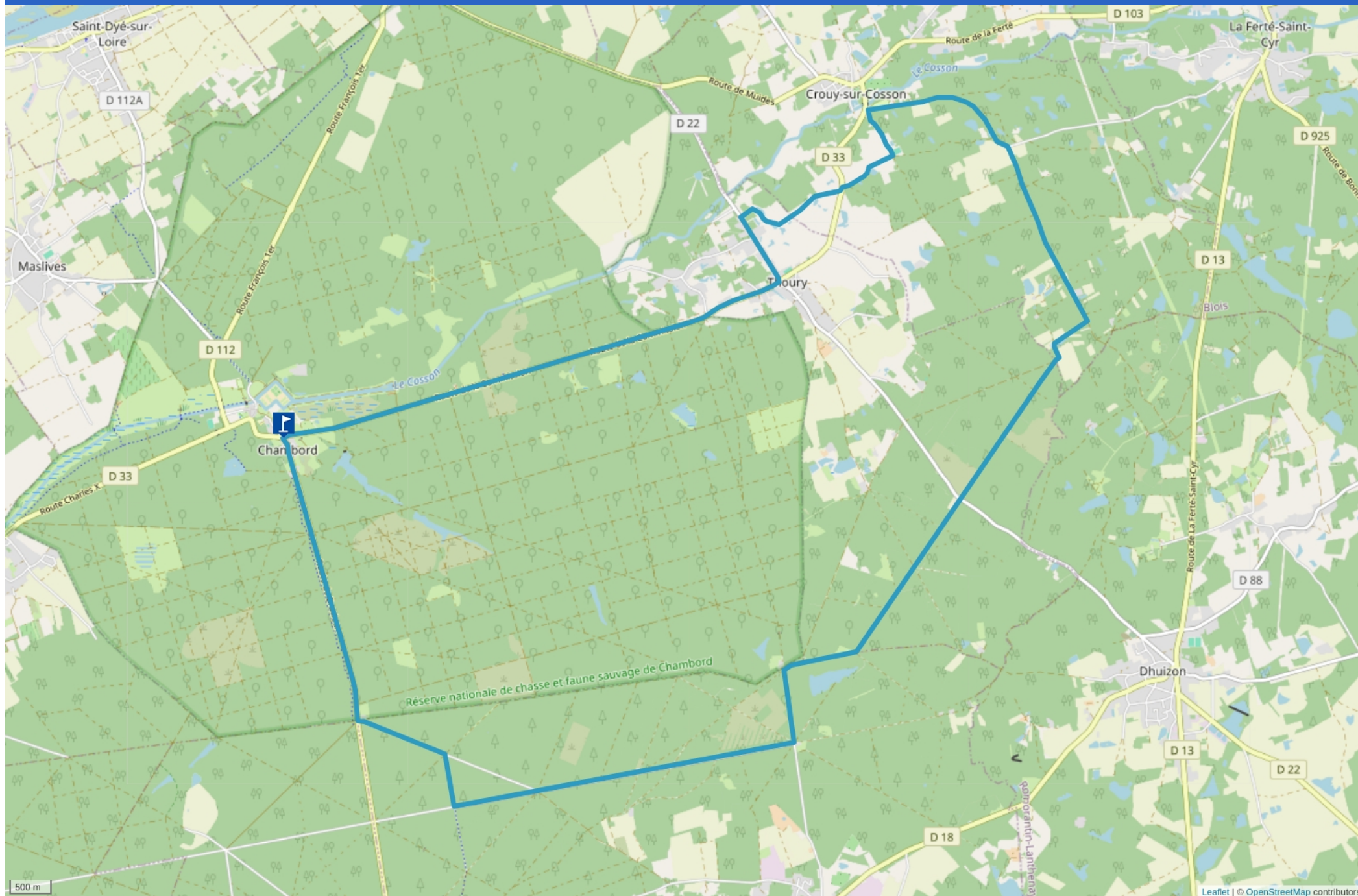


# CHAMBORD DOMAINE ROYAL



Cet itinéraire vous est fourni à titre indicatif. Cirkwi ne certifie pas la fiabilité des informations contenues dans les textes, cartes ou photos de cet itinéraire. Retrouvez plus d'infos sur [www.cirkwi.com](http://www.cirkwi.com)



Mise à jour le 08/05/25 par Agence de Développement Touristique Val de Loire - Loir-et-Cher et généré par [www.cirkwi.com](http://www.cirkwi.com)

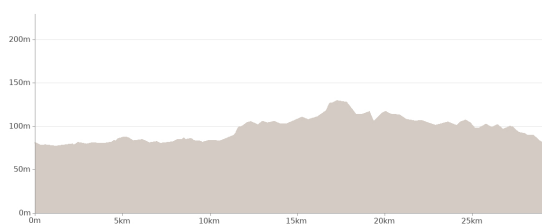
# Chambord domaine royal

Proposé par :


Agence de Développement Touristique Val de Loire - Loir-et-Cher  
"Ce PDF a été généré à partir de Cirkwi, la plateforme de partage  
d'activités touristiques qui vous fait  
voyager"[www.cirkwi.com/circuit/83787](http://www.cirkwi.com/circuit/83787)



© Les Collines



Départ : 41250 CHAMBORD


 29.83 km

 2h


Facile

 2h

Facile

 maxi 129 m

 48 m

 mini 77 m

 -48 m

Itinéraire 10 - Cette promenade vous permettra de découvrir le château de Chambord, joyau de la Renaissance, dans son écrin de verdure. Partez à la découverte du domaine, autrefois terrain de chasse favori de François Ier, aujourd'hui, réserve naturelle. Chambord, rêve devenu réalité.

Ce circuit pour permettra de découvrir la forêt domaniale de Boulogne. Vous sortiez de l'enceinte du parc de Chambord et passerez à proximité de l'étang de Montperché sur la commune de Neuvy qui dit-on est le rendez-vous des animaux. Ce circuit vous permettra également de rejoindre la Sologne à Vélo.

## LE SAVIEZ-VOUS ?

Sur les itinéraires, retrouvez 40 commentaires audio pour découvrir le patrimoine : à télécharger sur [www.chateauxavelo.com](http://www.chateauxavelo.com) ou à consulter sur l'application Blois - Chambord, rubrique "circuits vélo".

Cet itinéraire vous est fourni à titre indicatif. Cirkwi ne certifie pas la fiabilité des informations contenues dans les textes, cartes ou photos de cet itinéraire. Retrouvez plus d'infos sur [www.cirkwi.com](http://www.cirkwi.com)

## INFORMATIONS ET RENSEIGNEMENTS

OFFICE DE TOURISME BLOIS CHAMBORD

02 54 90 41 41

[info@bloischambord.com](mailto:info@bloischambord.com)

<http://www.chateauxavelo.com/decouvrir-les-parcours/itineraires-velos/264910-itineraire-10---chambord--domaine-royal>

## RECOMMANDATIONS

Soyez vigilants sur la route et suivez le balisage.

Pensez à adopter votre équipement en fonction de votre niveau, de l'itinéraire et de la météo.

Respecter la nature et l'environnement.

## CHEMIN FAISANT

Chambord : château et domaine clôturé par un mur de 32 km.

Crouy-sur-Cosson : église du XIIe s.

La Ferté-Saint-Cyr : village de Sologne, maison natale du père Brottier.

## ACCÈS / POINT DE DÉPART

Le départ peut s'effectuer tout le long du parcours (Chambord, Thoury, La Ferté-Saint-Cyr, Bracieux...)

## BALISAGE

Suivre la pastille de couleur "PARME" portant le N°10.

## THÈME(S)

Culturel, Historique



Mise à jour le 08/05/25 par Agence de Développement Touristique Val de Loire - Loir-et-Cher et généré par [www.cirkwi.com](http://www.cirkwi.com)