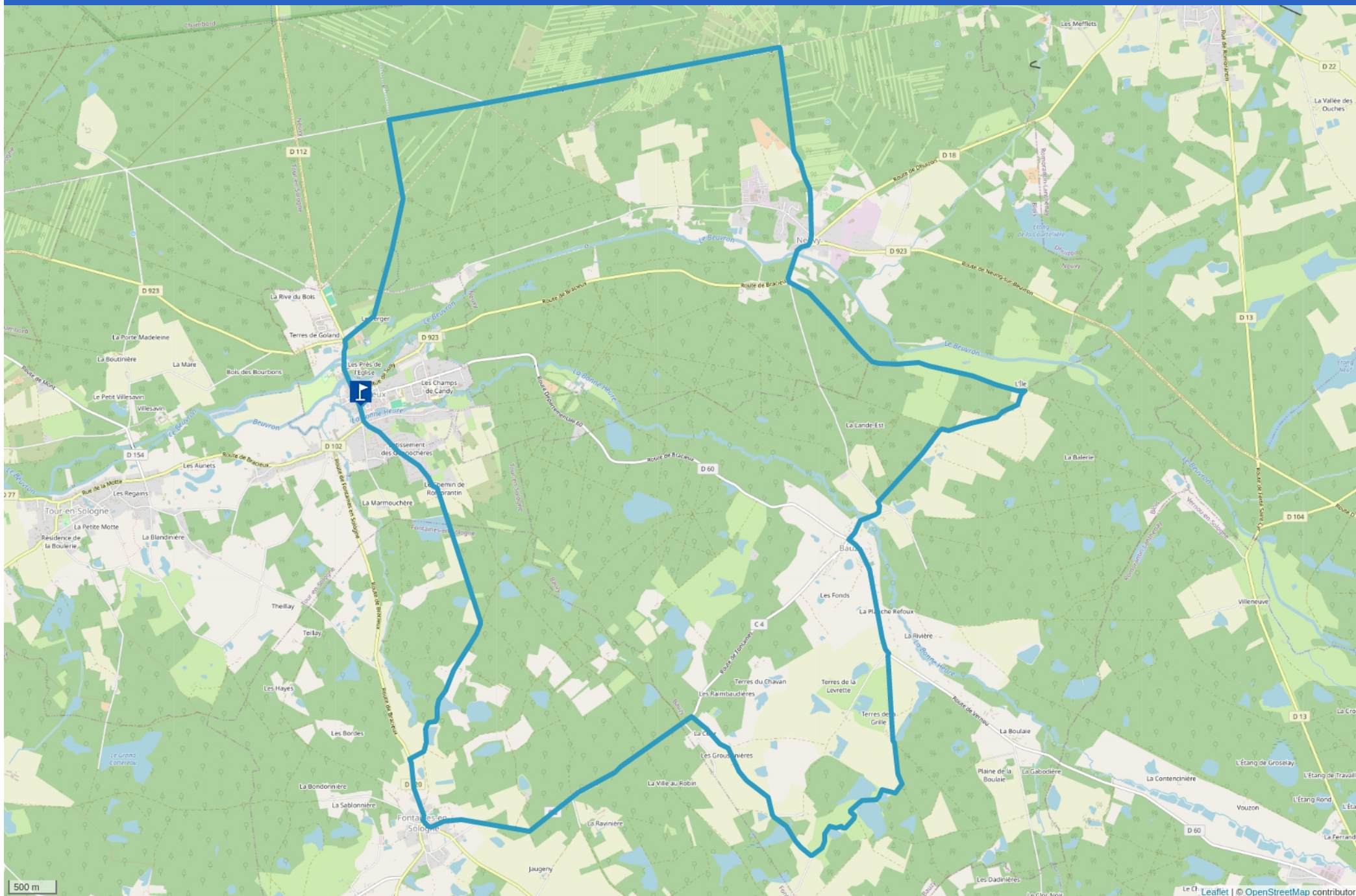


# AU PAYS DE RABOLIOT



Cet itinéraire vous est fourni à titre indicatif. Cirkwi ne certifie pas la fiabilité des informations contenues dans les textes, cartes ou photos de cet itinéraire. Retrouvez plus d'infos sur [www.cirkwi.com](http://www.cirkwi.com)



Mise à jour le 08/05/25 par Agence de Développement Touristique Val de Loire - Loir-et-Cher et généré par [www.cirkwi.com](http://www.cirkwi.com)

# Au pays de Raboliot

Proposé par :


Agence de Développement Touristique Val de Loire - Loir-et-Cher  
"Ce PDF a été généré à partir de Cirkwi, la plateforme de partage  
d'activités touristiques qui vous fait  
voyager"[www.cirkwi.com/circuit/83784](http://www.cirkwi.com/circuit/83784)



© Les Conteneurs\_OT\_Sud\_Val\_de\_Loire



Départ : 41250 BRACIEUX

 29.92 km



2h


Facile



2h

Facile



 maxi 119 m

 89 m

 mini 75 m

 -89 m

Itinéraire 7 - Vous pénétrez au cœur de la Sologne mystérieuse, couverte d'étangs, de marécages et de roseaux, tachetée de mauve par les bruyères fleurissant dans les landes et peuplée d'animaux typiques.

Pendant votre promenade, vous pourrez rencontrer nos agriculteurs pour une dégustation de produits locaux. Ecoutez et observez la Sologne : le coassement des grenouilles, le vol léger du canard colvert et celui, beaucoup plus lourd, du héron, le faisan ou le lièvre à la lisière du champ... Près des Fontaines ou de Bauzy, prenez le temps de rencontrer nos agriculteurs afin de déguster leurs fraises et leurs asperges.

## RECOMMANDATIONS

Soyez vigilants sur la route et suivez le balisage.

Pensez à adopter votre équipement en fonction de votre niveau, de l'itinéraire et de la météo.

Respecter la nature et l'environnement.

Cet itinéraire vous est fourni à titre indicatif. Cirkwi ne certifie pas la fiabilité des informations contenues dans les textes, cartes ou photos de cet itinéraire. Retrouvez plus d'infos sur [www.cirkwi.com](http://www.cirkwi.com)

## LE SAVIEZ-VOUS ?

Sur les itinéraires, retrouvez 40 commentaires audio pour découvrir le patrimoine : à télécharger sur [www.chateauxavelo.com](http://www.chateauxavelo.com) ou à consulter sur l'application Blois - Chambord, rubrique "circuits vélo".

## CHEMIN FAISANT

Bracieux : halle du XVIIe s.

Fontaines-en-Sologne : village ancien typique de Sologne, culture de fraises.

Bauzy : château privé de Veillenne en briques, cultures de fraises et asperges.

## BALISAGE

Suivre la pastille de couleur "VERT/BLEU" portant le N°7.

## ACCÈS / POINT DE DÉPART

Le départ peut s'effectuer tout le long du parcours (Bracieux, Bauzy, Fontaines-en-Sologne...)

## THÈME(S)

Culturel, Gastronomique, Naturel



Mise à jour le 08/05/25 par Agence de Développement Touristique Val de Loire - Loir-et-Cher et généré par [www.cirkwi.com](http://www.cirkwi.com)