

# Boucle entre Loire et Aubance



© © A. Lamoureux / Destination Angers



© © A. Lamoureux / Destination Angers



© © A. Lamoureux / Destination Angers



© © A. Lamoureux / Destination Angers






## Point de départ

📍 LOIRE AUTHION, 49800 FR  
📍 Lat : 47.419376678282 Lng : -0.43745756149292

## Informations techniques

 Vélo

 Vélo route

 Deniv. pos. 213 m	 Deniv. neg. -213 m	 Alt. max. 82 m	 Alt. min. 17 m	 Distance 50,6 km
---	---	---	---	---





Proposé par :

**Destination Angers**

<http://www.tourisme.destination-angers.com>

## Description

Empruntez cette route à vélo, qui relie Brissac-Quincé à l'itinéraire de la Loire à Vélo, en direction de Saint-Mathurin-sur-Loire ou en direction des Ponts-de-Cé. D'une longueur de 52 kilomètres, ces routes balisées vous permettent de découvrir les paysages de Loire et de vignobles à vélo.

-----  
Information importante - octobre 2024

Suite aux dernières précipitations, la hauteur d'eau des rivières est très haute. La majorité des Véloroutes et boucles vélos ne sont pas praticables par endroits, restez vigilants.

-----  
Les bons plans à ne pas manquer :

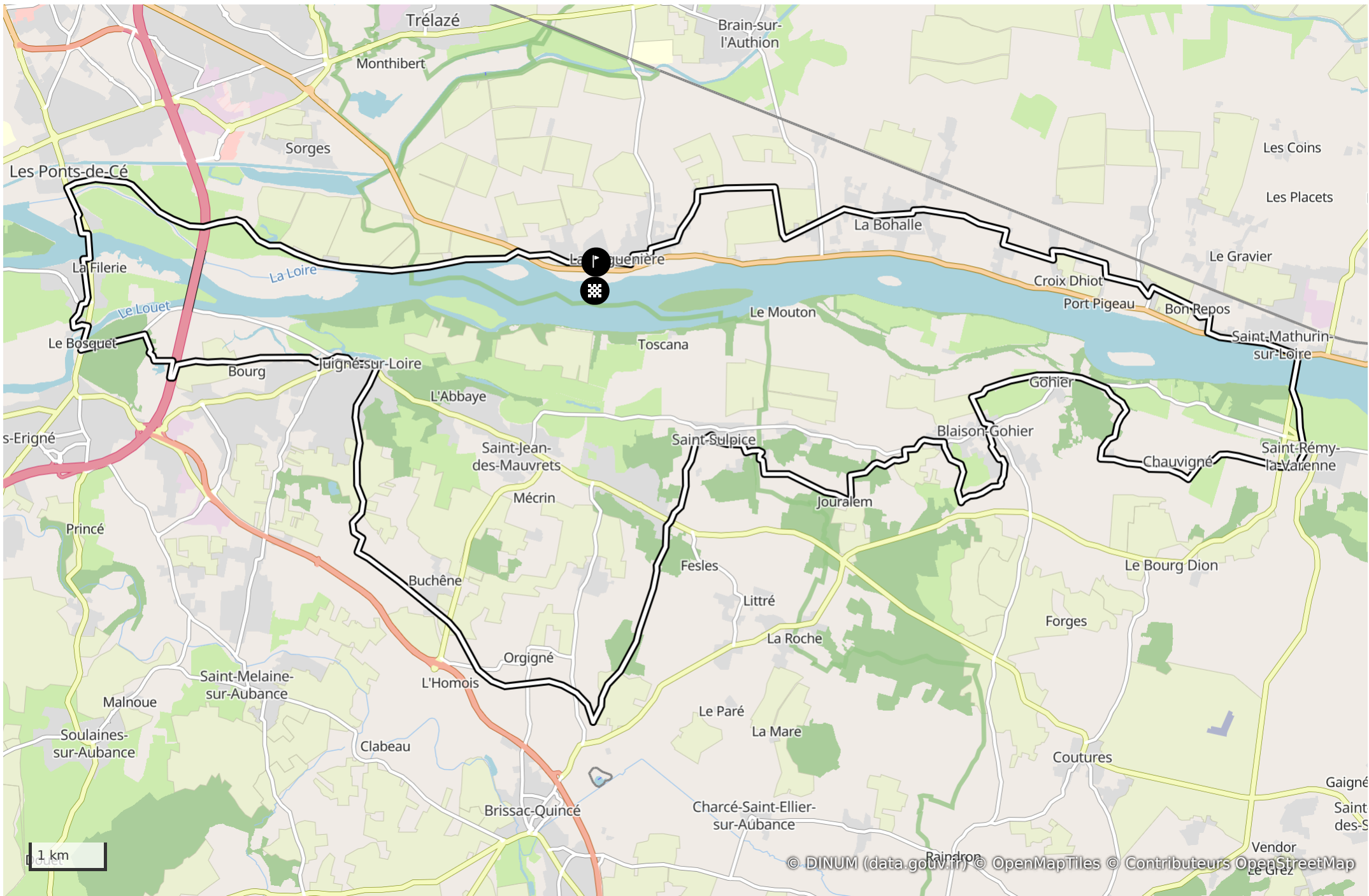
La Loire à travers ses paysages et Loire Odyssée proposant une visite par une balade accompagnée sur les rives du fleuve ou une croisière grandeur nature.

Les charmants villages entre églises de tuffeau, châteaux, moulins et points de vue imprenables sur la vallée de la Loire.

La Grande Levée, empêchant les débordements du fleuve et facilitant la navigation.

Retrouvez également cette boucle sur la carte Angers à vélo.

Pour des conseils personnalisés, laissez votre vélo dans un box sécurisé ou en louer un, rendez-vous à la Conciergerie Vélo à l'Office de Tourisme d'Angers.



## Légende (Carte et profil altimétrique)

📍 Point de départ 🏁 Point d'arrivée = Itinéraire

## Profil altimétrique

