





Saumur - Les Rives de La Loire

Point de départ

© SAUMUR, 49400 FR
📍 Lat : 47.2937 Lng : -0.14299

Informations techniques

 Marche	Moyen
 Vélo	Facile
 VTT	Facile
 Vélo route	Facile
 Vae	Facile
 Marche nordique	Moyen

 Deniv. pos. 76 m	 Deniv. neg. -76 m	 Alt. max. 79 m	 Alt. min. 23 m	↔ Distance 33,8 km
--	--	---	---	-----------------------



Proposé par :
Huttopia - Campings et Villages Nature
<http://www.huttopia.com>

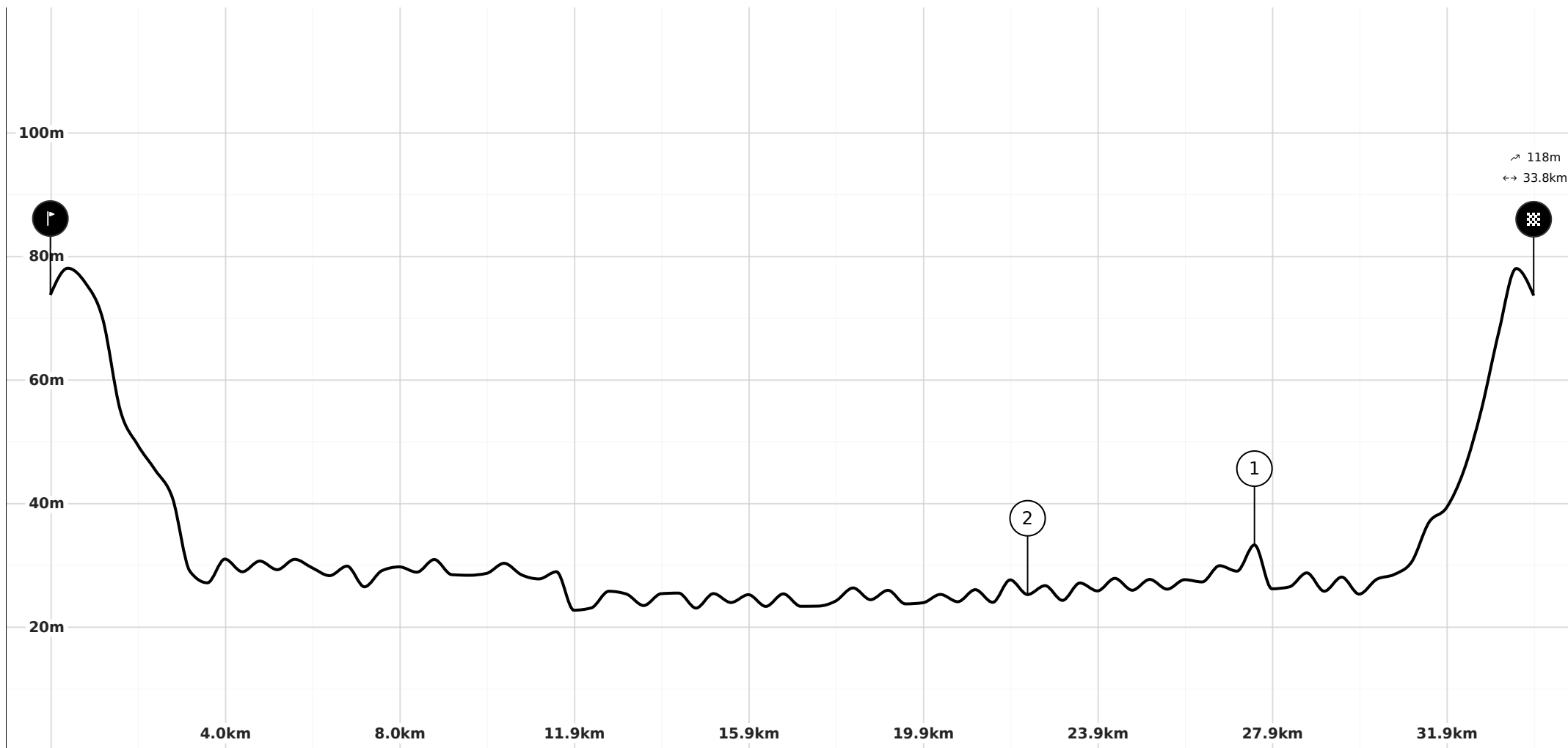
Description

A travers les vignes et la forêt entre Gennes et Saumur, ce circuit est une magnifique boucle sur les berges de la Loire. Majoritairement sur des pistes et chemins cyclables ce parcours est très agréable et roulant, avec un dénivelé quasi-inexistant.

Légende (Carte et profil altimétrique)

🚩 Point de départ 🏠 Point d'arrivée = Itinéraire

Profil altimétrique

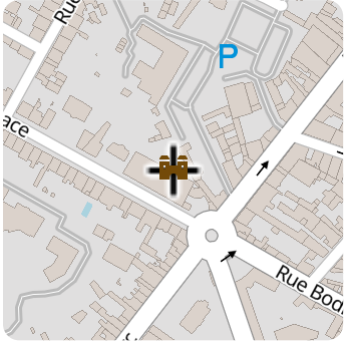


Infos parcours et Points d'intérêt

1

Château De Saumur

Information sur itinéraire



Le Château de Saumur, dominant la Loire est un magnifique édifice classé au patrimoine mondial de l'humanité. La visite de ce monument fait partie des incontournables de la région

- 📍 Rue d'Alsace, 49400, SAUMUR
- 📍 Lat : 47.2577819 Lng : -0.0816679
- ↗️ Alt : 32 m

2

De superbes points de vue

Information sur itinéraire



Ce parcours offre de superbes points de vue sur la Loire et sur les îles qui scindent le plus long fleuve de France.

- 📍 D952, 49160, SAINT-MARTIN-DE-LA-PLACE
- 📍 Lat : 47.312386 Lng : -0.147967
- ↗️ Alt : 31 m