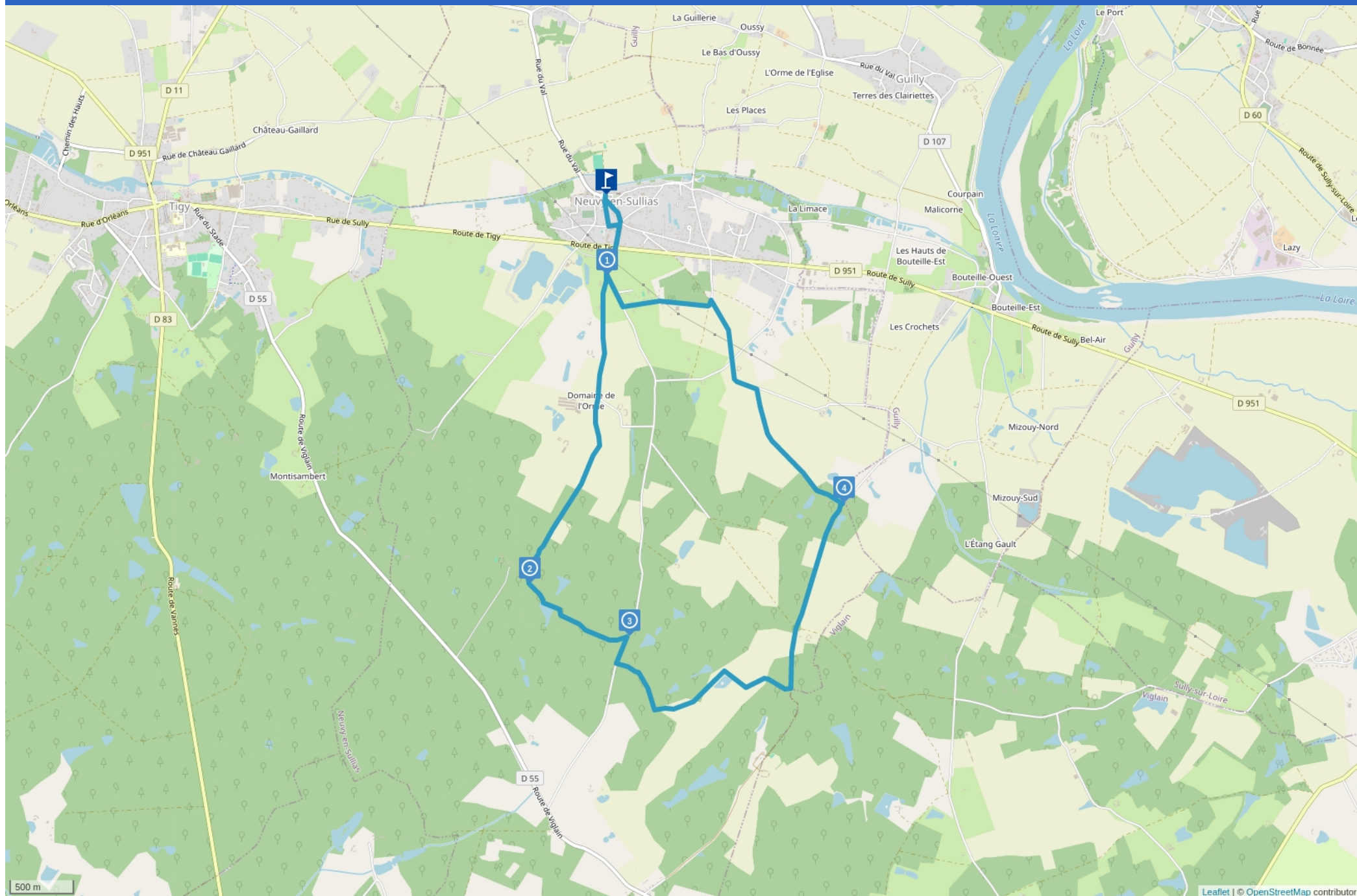


CIRCUIT N°1



Cet itinéraire vous est fourni à titre indicatif. Cirkwi ne certifie pas la fiabilité des informations contenues dans les textes, cartes ou photos de cet itinéraire. Retrouvez plus d'infos sur www.cirkwi.com



Mise à jour le 23/12/24 par Le Val de Sully à pied et généré par www.cirkwi.com

Circuit n°1

Proposé par :

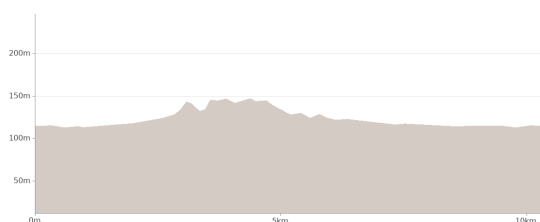
Le Val de Sully à pied

"Ce PDF a été généré à partir de Cirkwi, la plateforme de partage d'activités touristiques qui vous fait

voyager" www.cirkwi.com/circuit/447563



Ch. Beaudin



Départ : 45510 NEUVY-EN-SULLIAS

11.43 km

3h10

Facile

maxi 146 m

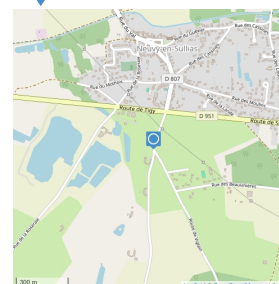
mini 112 m

Connue sous le nom de Noviacum à l'époque gallo-romaine, Neuvy en Sullias est célèbre pour la découverte de son trésor. Il s'agit d'un ensemble remarquable d'objets en bronze, sculptures d'animaux et de statuettes datant du 1er siècle av. J-C. Il fût découvert en 1861 dans une sablière de la commune et est aujourd'hui exposé au musée d'Archéologie d'Orléans. La pièce maîtresse est un grand cheval de bronze, aux détails étonnants. Devenu emblème de la commune, il se trouve affiché sous bien des formes, partout dans le village. Sur les boîtes aux lettres, sur la façade de bâtiments communaux ou encore en décoration devant les habitations. Une réplique du cheval est aussi exposée à la mairie !

Neuvy en Sullias est la cité gauloise du Val de Sully. C'est la seule commune du secteur où l'on trouve autant de dolmens ! Autrefois haut lieu de rencontres druidiques, c'est aujourd'hui l'association la Tribu des Carnutes qui nous fait revivre la vie des gaulois au travers d'un spectacle vivant.

Cet itinéraire vous est fourni à titre indicatif. Cirkwi ne certifie pas la fiabilité des informations contenues dans les textes, cartes ou photos de cet itinéraire. Retrouvez plus d'infos sur www.cirkwi.com

1 - 45510 NEUVY-EN-SULLIAS

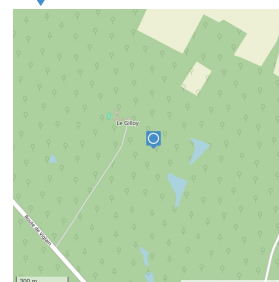


ETAPE 1

Départ et parking : place du Bourg. Se diriger vers la boulangerie et emprunter la venelle tout de suite à droite. Au bout du chemin, tourner à gauche et passer devant l'école Epona et la maison des associations. A l'intersection, prendre à droite et se diriger vers la D951. La traverser au passage pour piétons et aller tout droit vers le domaine de l'Orme.

A la patte d'oie, prendre à droite. Passer devant cet établissement et continuer sur le chemin tout droit qui va en direction de la forêt. Continuer sur ce chemin. Ne pas emprunter les chemins privés à droite ou à gauche.

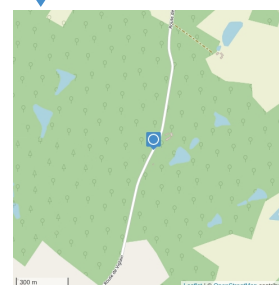
2 - 45510 NEUVY-EN-SULLIAS



ETAPE 2

En haut de la montée, à l'intersection, tourner à gauche puis passer devant l'étang. Continuer tout droit jusqu'à la route de la Chaise.

3 - 45510 NEUVY-EN-SULLIAS



ETAPE 3

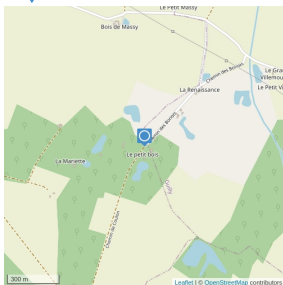
Emprunter la route à droite sur environ 200 m puis au niveau du virage, prendre le chemin à gauche qui entre dans le bois. Suivre ce chemin qui serpente et longe la propriété de Coullon. Il débouche sur un chemin sablonneux. Prendre alors à gauche. Au carrefour dit de la Mainferme continuer en face sur un chemin dégagé puis qui entre dans un bois.



Mise à jour le 23/12/24 par Le Val de Sully à pied et généré par www.cirkwi.com

4

- 45510 NEUVY-EN-SULLIAS



ETAPE 4

Contourner la propriété de la Maugerie. Au niveau du deuxième portail, prendre le chemin herbeux à gauche. Il débouche sur un grand chemin de terre. Aller à gauche de nouveau et suivre ce chemin jusqu'à la route, la traverser pour continuer en face. A la prochaine intersection, aller à gauche et au bout à droite. Rentrer en traversant la route au niveau du feu tricolore. Au niveau de la maison des associations emprunter la rue en face pour rejoindre le centre-bourg.

