

Circuit des Chênes

CROUY-SUR-COSSON - 41220



©L-Rothon-ADT41

POINT DE DÉPART

Périphérie de la ville Départ au terrain de camping
Au camping du Cosson, traversez la RD 33 en direction du cimetière, franchissez la passerelle sur le Cosson. A stop, traversez la route et empruntez, en face, la rue Creuse...

ATTENTION UN CIRCUIT PEUT EN CACHER UN AUTRE ET/OU UTILISER DIFFÉRENTS BALISAGES

BALISAGE

Suivez le balisage PR® "rond jaune"



CHEMIN FAISANT

Les pépinières
Fontaine de la Marinière
Le château de la Cordellerie (ne se visite pas)
Bois de la Blondellerie
Eglise Saint-Martin
Etang des Renardières

RECOMMANDATION

Soyez vigilants sur les routes, particulièrement aux endroits indiqués sur la carte.
Pensez à adapter votre équipement en fonction de votre niveau, de l'itinéraire et de la météo.
Respectez la nature et votre environnement.

CARACTÉRISTIQUES

Type de parcours : Boucle

Durée : 02:00:00

Distance : 7 Km

Carte IGN 2121 O - IGN 2121 E

À DÉCOUVRIR

Situé au nord-est du château de Chambord, en pleine Sologne, découvrez le village de Crouy-sur-Cosson. Entre nature et patrimoine la randonnée du chêne vous conduira sur des sites riches d'enseignement sur l'histoire de la commune et la Sologne.

Crouy-sur-Cosson est à l'image de nombreux villages solognots, mêlant paysages forestiers, étangs et patrimoine architectural. Une des particularités de la Sologne est l'omniprésence de la forêt. La commune, qui s'est spécialisée dans les pépinières, participe au reboisement des forêts gérées par l'ONF. En traversant ces pépinières, vous pourrez vous familiariser avec les essences forestières tels que le chêne, l'hêtre ou le pin sylvestre. Vos pas vous conduiront ensuite près d'un étang, autre spécificité de la Sologne. Après ces découvertes naturelles, place aux richesses patrimoniales avec le château de la Cordellerie, la Blondellerie et l'église Saint-Martin. Élevée à la fin du XI^e siècle et agrandie au XVI^e siècle, elle renferme des peintures murales du XIII^e siècle.

LE SAVIEZ-VOUS

La randonnée des chênes réserve également des découvertes plus insolites... En effet, le sentier longe le bois de "La Blondellerie", propriété ayant appartenu au constructeur d'avions Robert Morane qui, à la fin des années 30, organisait des fêtes accueillant les plus grands pilotes de l'époque. Le terrain d'aviation sera détruit pendant la guerre.
Le moulin de Crouy, quant à lui, a abrité, entre 1979 et 1999 un studio d'enregistrement où le chanteur Michel Sardou et le compositeur Jacques Revaux vinrent fréquemment.

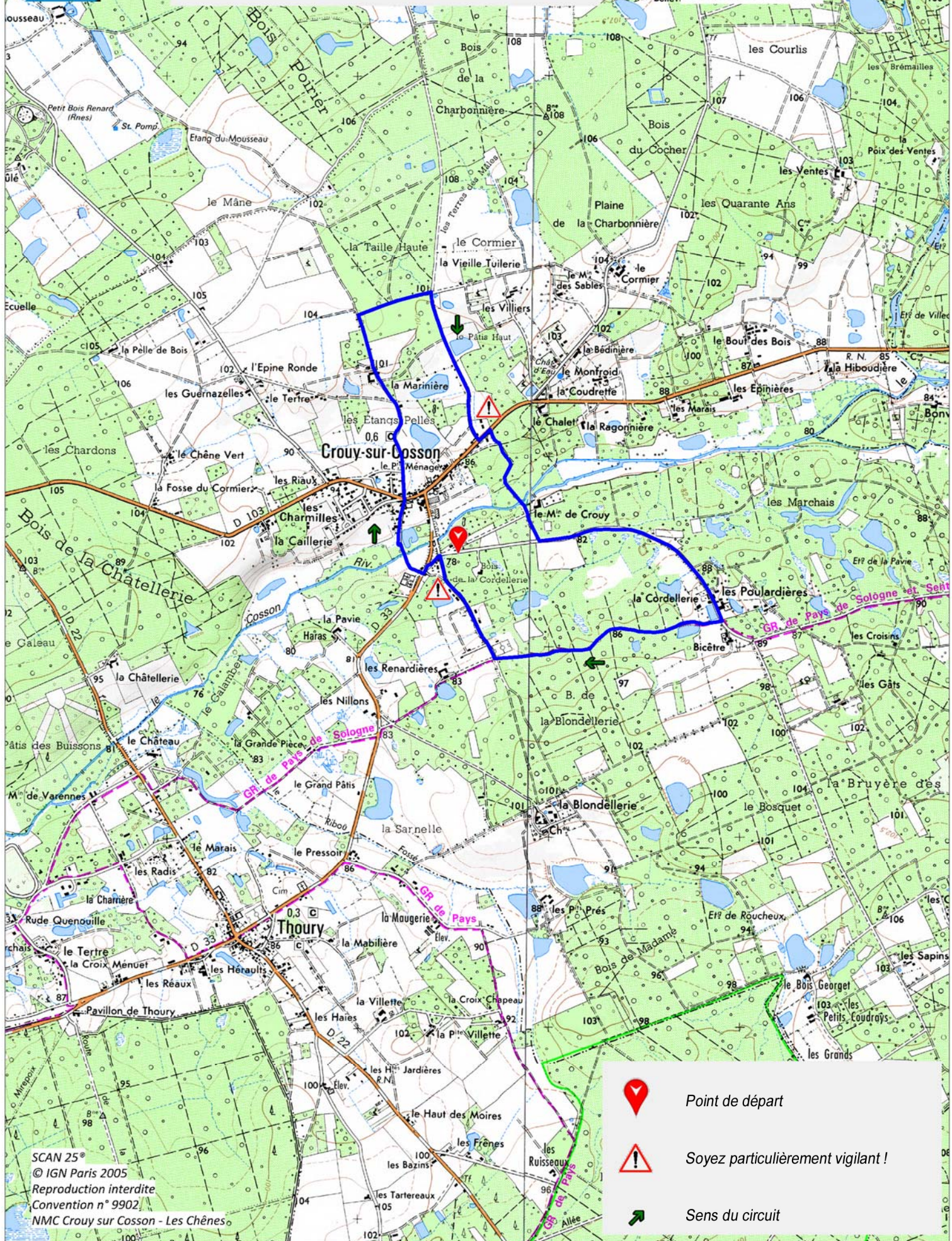
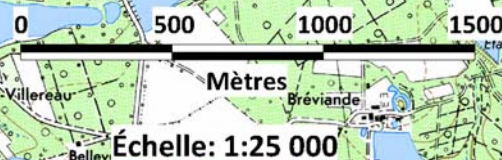
INFORMATIONS & RENSEIGNEMENTS




Comité Départemental de la Randonnée Pédestre
02 54 56 19 59 - <https://loir-et-cher.ffrandonnee.fr>

Office de tourisme BloisChambord
02 54 90 41 41
<http://www.bloischambord.com>



circuit de randonnée pédestre
Circuit des chênes
Commune de CROUY-SUR-COSSON



-  Point de départ
-  Soyez particulièrement vigilant !
-  Sens du circuit