



À faire avant de partir

Découverte pédestre du cœur de village de Cerdon, village de caractère du Loiret @, à l'architecture typique de Sologne : rues pittoresques, vieilles bâtisses habillées de briques, de torchis et de colombages.

- > Eglise Sainte Marguerite XIII^e s. en pierre. Ouverte au public toute l'année.
- > Château de Cerdon XIX^e s. (privé)
- > Ancien presbytère 1870 et la rivière le Beuvron, en direction de Saint Florent.

Les prestations en route :

- > Restaurant Aux 2 Bécasses : 6 route d'Argent.
- > Restaurant Le Grill de Cerdon : 21 place du Marché.
- > Gîte de la Thionnière : route des Quenoux.

À contempler au passage :

- > L'ancienne gare de Cerdon qui abrite le gîte d'étape communal.
- > Magnifiques maisons bourgeoises.
- > Les étangs et bois de Sologne.

Non loin du circuit :

- > Gîtes Paradis 1 et Paradis 2.
- > La ferme de la Matelotte (route d'Argent) / lieu et chemin de mémoire (panneaux explicatifs).
- > L'ancien lavoir où coule le Surget.
- > L'étang communal : lieu de pêche, de détente, de pique-nique et de promenade (près de la salle polyvalente).



Charte de bonne conduite

- ✓ **Respectez la nature**, l'environnement : ne jetez pas vos déchets.
- ✓ **Pédalez en toute sécurité**. Respectez le code de la route, portez un casque (obligatoire pour les - 12 ans) et un vêtement réfléchissant, utilisez un vélo équipé de façon réglementaire et en parfait état, restez sur les sentiers. En cas d'urgence, appelez le 112.
- ⚠ **À chaque saison ses contraintes** : météo, périodes de chasses, chemins inondés, tiques. Renseignez-vous avant de partir !
- ✓ **Tenez compte de la distance de l'itinéraire** ; ne surestimez pas vos capacités ni celles des enfants. Prévoyez de l'eau et un en-cas (si nécessaire).
- ⚠ **Signalétique** : les itinéraires ne sont pas balisés ; s'en tenir au descriptif du tracé.
- ✓ **Abréviations** : CV = Chemin Vicinal, CR = Chemin Rural, GR = Grande Randonnée, PR = Petite Randonnée.



Envie de + de boucles cyclos ?

L'Office de Tourisme vous propose
+ de boucles cyclos en Val de Sully,
 toutes disponibles ici :
www.tourisme-valdesully.fr
 ou sur demande en version papier
 dans un des 3 bureaux d'information touristique.

Office de Tourisme du Val de Sully
 02 38 36 23 70 - tourisme@valdesully.fr
www.tourisme-valdesully.fr

**3 bureaux d'information touristique
 pour vous renseigner où que vous soyez !**

6 route de Saint Martin, 45110 GERMIGNY DES PRÉS
 55 rue Orléanaise, 45730 SAINT BENOÎT SUR LOIRE
 Place de Gaulle, 45600 SULLY SUR LOIRE



Office de Tourisme classé catégorie II.



Imprimé par l'imprimerie Centrale. Ne pas jeter sur la voie publique.

BOUCLE CYCLO

Sur les pas solognots de Pasteur

Cerdon





23 km



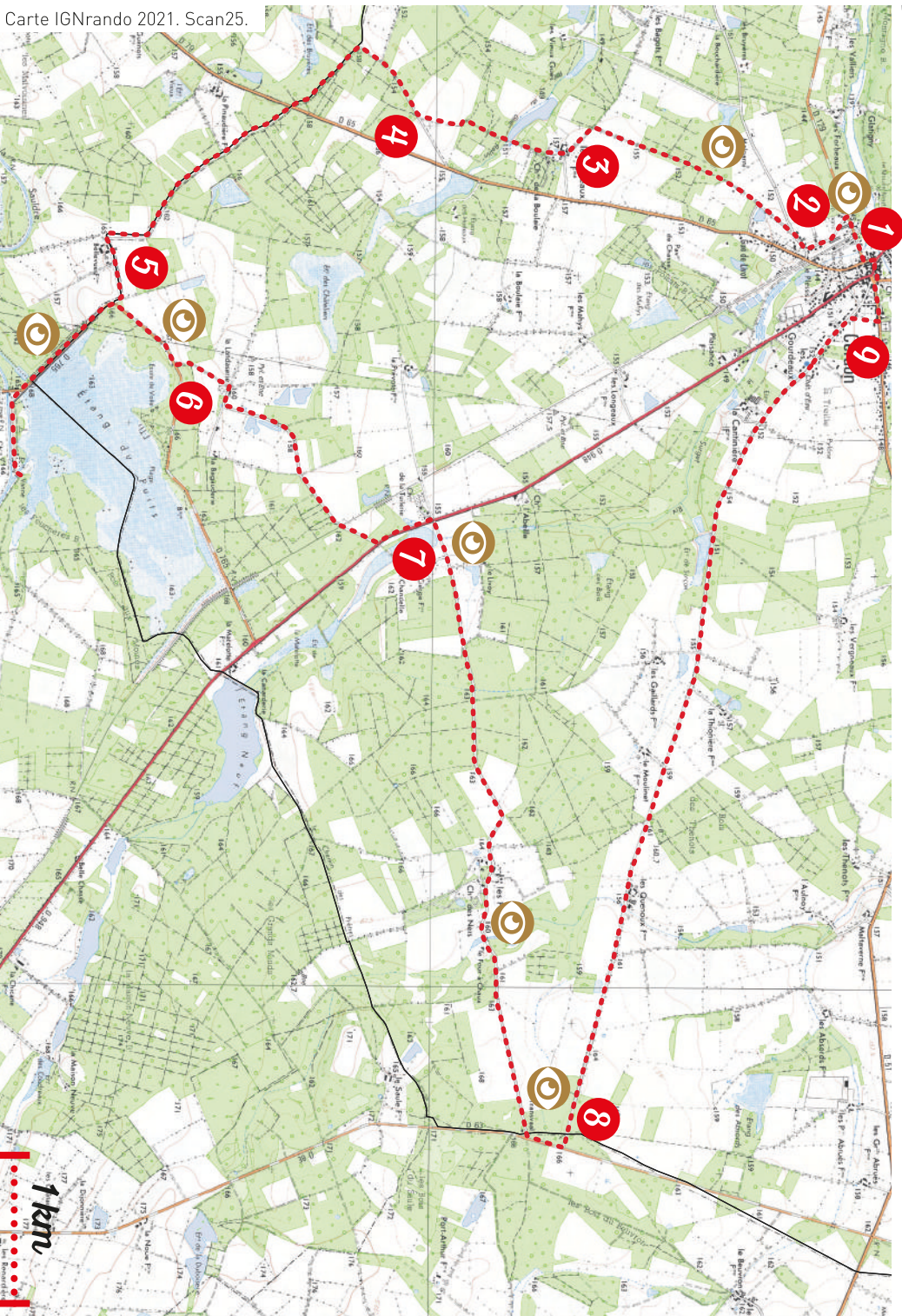
Facile



Offices de Tourisme de France
VAL DE SULLY

Alternance de chemins et de petites routes à faible fréquentation automobile.
 Tracé empruntant une portion du GR 3C Sologne 
 et du Sentier Historique de la Vallée des Rois (SHVR) 

▶ **Départ et arrivée : place du Marché**



- 1** A ↻ rue des Limousins (D65) et 1^{ère} à ↻ direction Chaon (D129) jusqu'à la rivière le Surget et 2^e à ↻ rue des Châtaigniers. Tout ↻.
- 🕒 **2** Locatures
- 🕒 **3** Lavoir sur le Surget.
- ⚠️ **4** A l'intersection, tournez à ↻ rue des Hautereaux puis à ↻ dans un chemin de terre (CR 28) signalé GR 3C Sologne 🚶
- 🌳 **5** Sous-bois de Sologne.
- 📏 **6** Puis à ↻ et à ↻ vers le CR 25 sur 1300 mètres env. Vous êtes toujours sur le GR de Sologne 🚶
- 🏠 **7** Château de briques du XIX^e s. La Boulaye.
- 🌿 **8** Après le chemin herbeux à ↻ vers le CR 30 et à ↻ à moins d'un km : le CR 23. Entre temps ⚠️ en traversant la D65- D79. Tout ↻ jusqu'à 🕒 l'étang du Puits.

- 9** Entre Loiret et Cher, prenez à ↻ pour regagner 🕒 la digue 🕒 Canal de la Sauldre, maisons éclusières, anciens fours à pains et la chapelle Saint-Jacques (extérieur). Revenez sur vos pas. Longez l'étang du Puits par la D765. 🕒 Plage et observatoire départemental ornithologique.
- 6** A ↻ vers la Landaserie (CR 21) et la Bagauderie jusqu'à la D948. ⚠️ Tournez à ↻. Après 500 m, prenez à ↻ direction 🕒 Cierge / Les Ners sur 5 km.
- 7** A la D63 ⚠️ à ↻ route de Saint Florent sur 300 mètres env. Et 1^{ère} à ↻ : route des Quenoux. Tout ↻ sur 7 km. 🕒 Croix de chemin (à gauche) et paysage champêtre de Sologne.
- 8** A l'entrée du village, empruntez la voie cyclable (à gauche). Au 3^e dos d'âne, bifurquez à ↻ (⚠️) à la traversée !) pour un chemin de terre jusqu'au cimetière,

- 🕒 **9** Retour dans le cœur de Cerdon par la route de Coullons pour retrouver le point de départ. 🕒 Architecture typique de Sologne, l'église Sainte Marguerite (patrimoine remarquable du Loiret - visite extérieure et intérieure) et le château de Cerdon XIX^e s. appartenant à la famille de Rochefort qui a reçu l'illustre savant, Louis Pasteur.

'Vous en avez encore sous le pied ?

Liaison avec le circuit :

> De Villemurтин
"Les échelles bleues"

