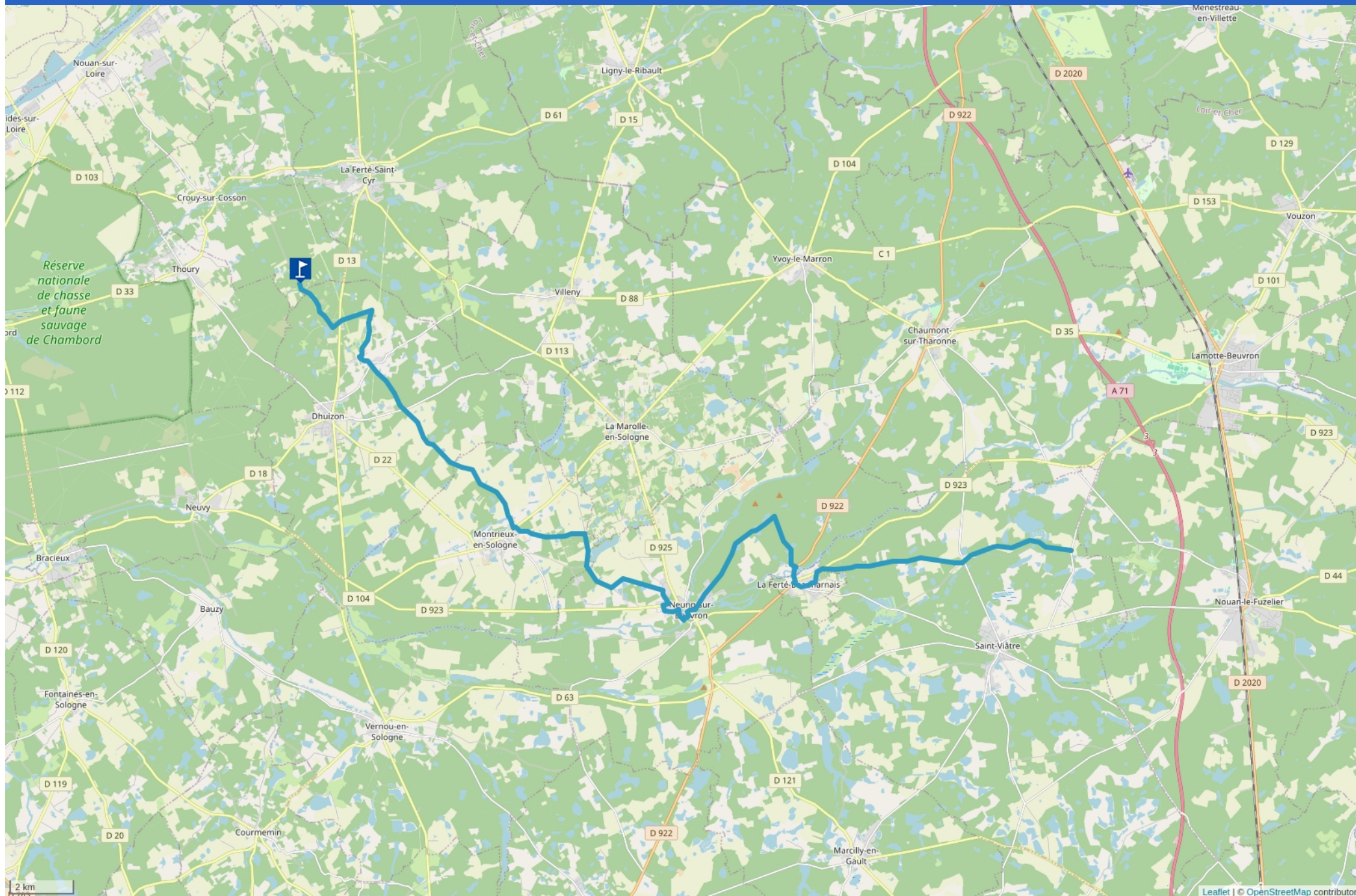


LA SOLOGNE À VÉLO



Cet itinéraire vous est fourni à titre indicatif. Cirkwi ne certifie pas la fiabilité des informations contenues dans les textes, cartes ou photos de cet itinéraire. Retrouvez plus d'infos sur www.cirkwi.com



Mise à jour le 12/03/25 par Agence de Développement Touristique Val de Loire - Loir-et-Cher et généré par www.cirkwi.com

La Sologne à vélo

Proposé par :


Agence de Développement Touristique Val de Loire - Loir-et-Cher
"Ce PDF a été généré à partir de Cirkwi, la plateforme de partage
d'activités touristiques qui vous fait
voyager"www.cirkwi.com/circuit/93457



©David_Darraull_Marque_Sologne



Départ : 41220 DHUIZON

 36.34 km

 2h30


Facile



 2h30

Facile



 maxi 128 m

 57 m

 mini 90 m

 -57 m

Au cœur de la Sologne forestière et baignée d'étangs, la Sologne à vélo vous offre un moment de nature retrouvée. Connectés à La Loire à Vélo via les itinéraires des Châteaux à vélo et jusqu'à Center Parcs, c'est une découverte de toutes les richesses naturelles et patrimoniales de la Sologne.

L'itinéraire de la Sologne à vélo vous offre un moment de nature inoubliable au gré des sentiers empruntés dans les sous-bois ou dans les landes. Au cours de votre balade, observez de nombreuses espèces d'oiseaux ou tentez d'apercevoir un renard, un chevreuil, voire un cerf, le roi de nos forêts. La Sologne : une destination 100% nature !

LE SAVIEZ-VOUS ?

Sur les itinéraires, retrouvez des commentaires audio pour découvrir le patrimoine : à télécharger sur www.zevis-it.com/SOLOGNETANGS/FR/Circuit/988-Audioguide-La-Sologne-des-etangs-a-velo.html

Cet itinéraire vous est fourni à titre indicatif. Cirkwi ne certifie pas la fiabilité des informations contenues dans les textes, cartes ou photos de cet itinéraire. Retrouvez plus d'infos sur www.cirkwi.com

INFORMATIONS ET RENSEIGNEMENTS

Office de tourisme de Sologne
02 54 83 01 73
<http://www.sologne-tourisme.fr/>

RECOMMANDATIONS

Soyez vigilants sur la route et suivez le balisage.
Pensez à adopter votre équipement en fonction de votre niveau, de l'itinéraire et de la météo.
Respecter la nature et l'environnement.

CHEMIN FAISANT

« Une terre d'eau et de légendes...Un paradis pour les vélos. »
Du site de l'étang des Veillas à Dhuizon au village de Saint-Viâtre, partez à la découverte de la majestueuse Sologne naturelle. En famille ou entre amis, vous aurez toute liberté d'organiser vos escapades à votre rythme.

ACCÈS / POINT DE DÉPART

Le départ peut s'effectuer tout le long du parcours (Crouy-sur-Cosson, Dhuizon, Montrieux-en-Sologne, Neung-sur-Beuvron, La Ferté-Beauharnais, Saint-Viâtre...)

BALISAGE

Suivez les panneaux "Sologne à Vélo"

THÈME(S)

Culturel, Historique, Naturel



Mise à jour le 12/03/25 par Agence de Développement Touristique Val de Loire - Loir-et-Cher et généré par www.cirkwi.com