

# VTT GUERANDE





## Point de départ

📍 LE POULIGUEN, 44510 FR  
📍 Lat : 47.27835 Lng : -2.42876

## Informations techniques

 VTT à assistance électrique

**Moyen** ⌚ 3h45m

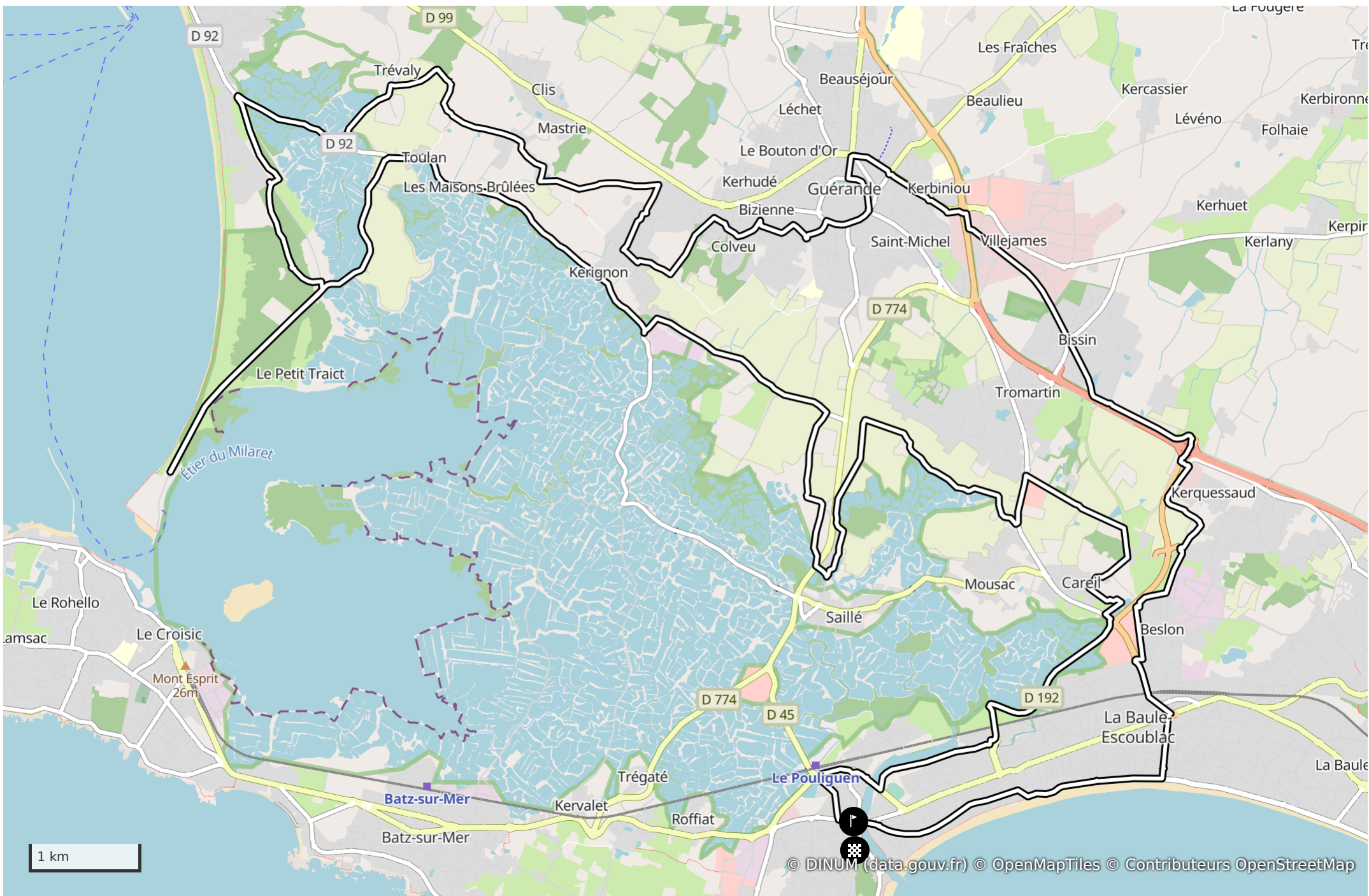
 Deniv. pos. 98 m	 Deniv. neg. -98 m	 Alt. max. 55 m	 Alt. min. -1 m	↔ Distance 45,4 km
--	--	---	---	-----------------------



Proposé par :  
**Bikevasion**  
<https://www.bikevasion.fr>

## Description

Circuit VTT en direction de Guérande et la pointe de Pen Bron. Cette version est plus adaptée à des profils débutants. Profitez de nos VTTs à assistance électrique pour sortir des sentiers battus et voir de magnifiques paysages.



## Légende (Carte et profil altimétrique)

🚩 Point de départ 🏁 Point d'arrivée = Itinéraire

## Profil altimétrique

