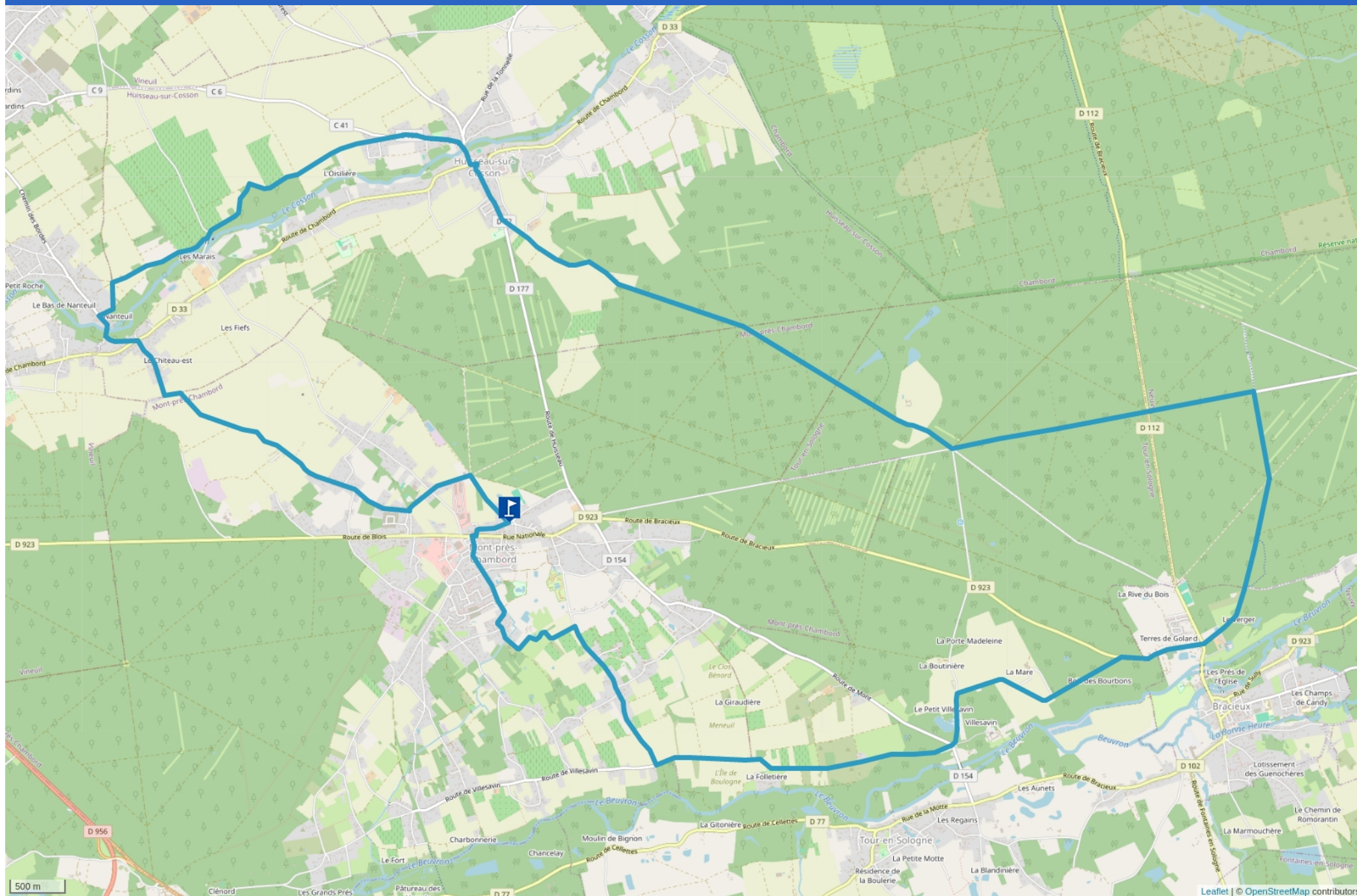


SAVEURS ET SENTEURS



Cet itinéraire vous est fourni à titre indicatif. Cirkwi ne certifie pas la fiabilité des informations contenues dans les textes, cartes ou photos de cet itinéraire. Retrouvez plus d'infos sur www.cirkwi.com



Mise à jour le 08/05/25 par Agence de Développement Touristique Val de Loire - Loir-et-Cher et généré par www.cirkwi.com

Saveurs et senteurs

Proposé par :


Agence de Développement Touristique Val de Loire - Loir-et-Cher
"Ce PDF a été généré à partir de Cirkwi, la plateforme de partage
d'activités touristiques qui vous fait
voyager"www.cirkwi.com/circuit/83785



©Lezbroz-AD141



Départ : 41250 MONT-PRES-CHAMBORD

 28.60 km



2h


Facile



2h

Facile



 maxi 106 m

 56 m

 mini 69 m

 -56 m

Itinéraire 8 - Les Châteaux à vélo vous guident tout autour de la forêt de Boulogne. Un cocktail harmonieux de pommes, de fruits rouges et de raisins, voilà de quoi réjouir vos papilles, votre nez et vos yeux sur cet itinéraire qui serpente entre pommiers, cassissiers et ceps de vigne.

Sur votre route, le château de Villesavin : construit en 1537 par Jean le Breton, secrétaire des finances de François Ier, chargé de surveiller la construction du château de Chambord ; plus loin à Mont-près-Chambord, la baignade naturelle du grand Chambord, un espace aquatique et de détente s'insérant durablement dans le paysage (2 000 m² d'eau chauffe par le soleil).

LE SAVIEZ-VOUS ?

Sur les itinéraires, retrouvez 40 commentaires audio pour découvrir le patrimoine : à télécharger sur www.chateauxavelo.com ou à consulter sur l'application Blois - Chambord, rubrique "circuits vélo".

Cet itinéraire vous est fourni à titre indicatif. Cirkwi ne certifie pas la fiabilité des informations contenues dans les textes, cartes ou photos de cet itinéraire. Retrouvez plus d'infos sur www.cirkwi.com

INFORMATIONS ET RENSEIGNEMENTS

OFFICE DE TOURISME BLOIS CHAMBORD

02 54 90 41 41

info@bloischambord.com

<http://www.chateauxavelo.com/decouvrir-les-parcours/itineraires-velos/264912-itineraire-08---saveurs--senteurs>

RECOMMANDATIONS

Soyez vigilants sur la route et suivez le balisage.

Pensez à adopter votre équipement en fonction de votre niveau, de l'itinéraire et de la météo.

Respecter la nature et l'environnement.

CHEMIN FAISANT

Mont-Près-Chambord : conservatoire de la pomme, aire de baignade naturelle.

Huisseau-sur-Cosson : vitraux de l'église.

Tour-en-Sologne : château de Villesavin XVIe s.

Forêt domaniale de Boulogne : ancien prieuré et grands gibiers.

ACCÈS / POINT DE DÉPART

Le départ peut s'effectuer tout le long du parcours (Nanteuil, Huisseau-sur-Cosson, Bracieux, Mont-près-Chambord...)

BALISAGE

Suivre la pastille de couleur "BLEU" portant le N°8.

THÈME(S)

Culturel, Gastronomique, Naturel, Oenologique



Mise à jour le 08/05/25 par Agence de Développement Touristique Val de Loire - Loir-et-Cher et généré par www.cirkwi.com